

Liebe Gäste!

Erleben Sie die spektakuläre Landschaft Grönlands und freuen Sie sich auf den Besuch vieler faszinierender Orte.

Und das ganz ohne ständiges Kofferpacken, denn Ihr Hotel schwimmt mit. Freuen Sie sich auf ein breitgefächertes Landausflugsangebot, das Ihnen unvergessliche Eindrücke der Kultur, Geschichte und Natur bietet. Ganz gleich ob Sie sich für eine Bootstour oder Wanderung entscheiden!

Die geplanten Landausflüge entnehmen Sie bitte den folgenden Informationen. Sie haben die Möglichkeit, bereits vor Reiseantritt Ihre Wunschausflüge zu reservieren, vorbehaltlich Verfügbarkeit. Selbstverständlich können Sie zusätzliche Ausflüge auch noch an Bord buchen (je nach Verfügbarkeit).

NATURWUNDER GRÖNLANDS UND ISLAND

Von Diskobucht nach Island

20.08.-31.08.2020

Allgemeine Informationen zu unseren Landausflügen

Busqualität

Die Busse in Grönland sind extremen Straßen- und Witterungsverhältnissen ausgesetzt und werden daher teilweise stark beansprucht, was sich auch im äußeren Erscheinungsbild widerspiegelt. Staubentwicklung in den Bussen ist bei Fahrten über Schotterpisten nicht zu vermeiden. In den Bussen stehen keine Toiletten zur Verfügung. Es gibt keine klassischen Reisebusse auf Grönland, für die Touren werden Schulbusse, Stadtbusse oder Offroad-Busse eingesetzt. Sie können Ihren Rucksack oder nicht benötigte Kleidung jederzeit im Bus lassen, da dieser während der Stoppes abgeschlossen wird.

Bootstouren und Rundflüge

Das Wetter in Grönland kann sich sehr schnell ändern. Bitte beachten Sie, dass die Bootsausflüge und Rundflüge teilweise von den Witterungsbedingungen wie Wind, Eis und Wellengang, abhängen. Bei den eingesetzten Booten, Helikoptern und Flugzeugen handelt es sich um grönländische Transportmittel, die meist nur in der Region stationiert sind. Es kann zu kurzfristigen Änderungen oder Stornierungen kommen, falls diese für andere Einsätze benötigt werden. Es finden keine ausführlichen Erläuterungen während der Touren statt, da es sich um Piloten und Kapitäne handelt jedoch nicht um zertifizierte Reiseleiter.

Bei den Flügen ist zu beachten, dass das Körpergewicht max. 120 kg pro Person betragen darf. Bitte geben Sie bei der Buchung einer dieser Ausflüge Ihr Gewicht in dem Buchungsformular mit an.

Sprache

Die meisten Landausflüge werden in deutscher Sprache durchgeführt. Es kann jedoch auch vorkommen, dass ein Ausflug bilingual (in deutscher & englischer Sprache) stattfindet. Bootstouren, Kajak-Fahrten, Helikopter- und Rundflüge finden nur in englischer Sprache statt.

Routenverlauf

Starke Winde, Schnee oder auch Regenfälle können den Routenverlauf unserer Ausflüge beeinflussen. Der Routenverlauf und die vorgesehenen Stoppes werden insoweit einge-

Gern nehmen wir Ihre verbindliche Reservierung mit beigefügtem unterschriebenem Formular per Post, E-Mail oder Fax entgegen. Alternativ können Sie die Landausflüge auch online über unsere Internetseite [Landausflugsformular](#) reservieren. Die Bezahlung der Landausflüge erfolgt ausschließlich an Bord in USD.


In vereinzelt Häfen ist es möglich Ausflüge (max. 2) miteinander zu kombinieren. Diese Kombinationsmöglichkeiten sind mit einem * markiert. Für den Fall, dass aufgrund von lokalen Gegebenheiten die Ausflüge doch nicht miteinander kombiniert werden können, sollten Sie uns den Ausflug, den Sie bevorzugen, zusätzlich mit A kennzeichnen.

Eine schöne Reise wünscht
Ihr Iceland ProCruises-Team

SISIMIUT

SI1* | STADTRUNDGANG

Höhepunkte: Kultur und Geschichte Grönlands, Schlittenhunde, bekannteste Sehenswürdigkeiten Sisimiuts

Schwierigkeitsgrad:  Ca. 2 Std. Fußweg, teilweise unebenes Terrain mit Anstieg

Hinweise: Kleidung den örtlichen Witterungsbedingungen angepasst; Mitnahme von Getränken (Wasser) erforderlich

Dauer: 2-2,5 Std.

Min/Max: 10/30

Buchungs-Code: SI1

Preis: **USD 20,-**

Auf diesem Rundgang werden Ihnen nicht nur Land und Leute sondern auch der Alltag von Sisimiut nähergebracht. Erfahren Sie mehr über die Geschichte des Ortes sowie seine Gebäude und Stätten. Der Rundgang führt Sie u.a. vom Hafen zur Altstadt, vorbei am Fischmarkt bis hin zu dem Ort, wo die Mehrzahl der örtlichen Schlittenhunde gehalten wird. Der Ausflug endet in der Stadt, so dass Sie, wenn die Zeit ausreicht, den Ort noch auf eigene Faust erkunden können und dann eigenständig zum Hafen zurück laufen.

halten, wie es uns bedingt durch Wetter- und Straßenverhältnisse möglich ist. Änderungen müssen wir uns daher vorbehalten.

Zodiac-Transfer

Es kann in den Häfen vorkommen, dass die OCEAN DIAMOND nicht an der Pier sondern auf Reede liegt. In diesem Fall werden Sie mit den schiffseigenen Zodiacs an Land gebracht.

Änderung/Stornierung durch Iceland ProCruises GmbH

Aufgrund von Wetter- und Seebedingungen, Teilnehmerzahl oder Stornierung durch den Leistungsträger vor Ort, behält sich Iceland ProCruises das Recht vor, Preise, Dauer und Inhalt der Ausflüge zu ändern bzw. diese zu stornieren. Bitte beachten Sie, dass sich die Reihenfolge der Sehenswürdigkeiten von der Beschreibung ändern kann.

Min/Max

Gibt die minimale und maximale Teilnehmerzahl an. Wir behalten uns das Recht vor bei Nichterreichen der Mindestteilnehmerzahl den Ausflug kurzfristig zu stornieren.

Schwierigkeitsgrad/Anforderungen



keine Anforderungen; festes, geschlossenes Schuhwerk; einfacher Spaziergang auf befestigten Wegen



Trittsicherheit; Wanderschuhe; moderater Spaziergang auf teils unbefestigten Wegen



gute Trittsicherheit; Wanderschuhe; gute Kondition notwendig; Wanderung auf unebenem Terrain; möglicherweise mit Anstieg



sehr gute Trittsicherheit; gute Wanderschuhe; sehr gute Kondition notwendig; anspruchsvolle Wanderung über wechselndes Terrain



versierte und jahrelange Erfahrung und Vertrautheit mit sehr schwierigen und anspruchsvollen Wanderungen

SI2* | WANDERUNG: INUIT-KULTUR UND GESCHICHTE

Höhepunkte: Atemberaubende Landschaften und Inuit-Kultur

Schwierigkeitsgrad:  Ca. 2-stündige Wanderung in unebenem Gelände

Hinweise: Wanderschuhe und Outdoorbekleidung empfohlen; Mitnahme von Getränken (Wasser) erforderlich

Dauer: ca. 2 Std.

Min/Max: 10/25

Buchungs-Code: SI2

Preis: **USD 30,-**

Sie wollen mehr über die grönländische Kultur erfahren? Dann sind Sie auf dieser Wanderung genau richtig. Ziel dieser Wanderung sind die 4.000 Jahre alten Jagdgründe auf der Tele-Insel. Der Ausflug führt Sie zu einem wunderschönen Aussichtspunkt auf der Tele-Insel. Genießen Sie den Panoramablick über Sisimiut mit dem Berg Nasaasaq im Hintergrund.

SI3* | KAJAK-TOUR

Höhepunkte:	Kajakfahrt in schöner Natur, Grönländische Geschichte
Schwierigkeitsgrad:	Gute körperliche Kondition für das Kajakfahren erforderlich
Hinweise:	Kleidung den örtlichen Witterungsbedingungen angepasst; Kajak-Ausrüstung inklusive (Trockenanzug, Handschuhe und wasserfeste Schuhe); Mitnahme von Getränken (Wasser) erforderlich; nicht geeignet für Kinder unter 12 Jahren
Dauer:	ca. 2,5 Std.
Min/Max:	4/12
Buchungs-Code:	SI3
Preis:	USD 275,-

Nachdem Sie für die Kajakfahrt ausgestattet wurden und eine Sicherheitseinweisung erhalten haben, kann die ca. 1,5-stündige Tour durch die wunderschöne Umgebung Sisimiut's mit seiner bergigen Landschaft und den vielen niedlichen bunten Häusern beginnen. Während Sie durch das Gewässer gleiten, erzählt Ihnen Ihr örtlicher Reiseleiter viel Wissenswertes über die grönländische Geschichte, wie beispielsweise das Jagen in Kajaks, die Stadt Sisimiut und den grönländischen Alltag.

GRÖNLÄNDISCHE KOSTPROBE

Höhepunkte:	Kostprobe lokaler Spezialitäten
Schwierigkeitsgrad:	
Hinweise:	Kleidung den örtlichen Witterungsbedingungen angepasst
Preis:	Dieser individuelle Ausflug ist im Reisepreis inklusive

Das Essen spielt in der grönländischen Kultur eine wichtige Rolle. Lernen Sie verschiedene köstliche lokale Spezialitäten, je nach tagesaktuellem Fang, kennen. Neben verschiedenen Fischarten können Moschusochse und Robbe zu den angebotenen Spezialitäten zählen. Aber egal was Ihnen angeboten wird, Sie werden so schnell nicht wieder die Möglichkeit haben, diese Spezialitäten zu testen!

SISIMIUT MUSEUM

Höhepunkte:	Kultur und Geschichte Grönlands
Schwierigkeitsgrad:	Ca. 1 km langer Fußweg mit Steigung
Hinweise:	Eintritt in das Museum inklusive
Preis:	Dieser individuelle Ausflug ist im Reisepreis inklusive

Das Sisimiut Museum öffnet exklusiv für alle Gäste der OCEAN DIAMOND seine Türen. Es ist eines der am besten erhaltenen Museen Grönlands und befasst sich neben grönländischer Kultur auch mit der grönländischen Handels- und Industriegeschichte sowie der überaus wichtigen Schifffahrt. Die alten Gebäude stammen noch aus der Kolonialzeit Dänemarks und die Originalfarben sind noch immer erhalten.

ILULISSAT**IL1* | STADTRUNDGANG**

Höhepunkte:	Kultur und Geschichte Grönlands, bekannteste Sehenswürdigkeiten Ilulissats
Schwierigkeitsgrad:	Ca. 1,5 Std. Fußweg durch die Stadt; teilweise unebenes Terrain; einige Treppen
Hinweise:	Kleidung den örtlichen Witterungsbedingungen angepasst
Dauer:	ca. 1,5 Std.
Min/Max:	10/30
Buchungs-Code:	IL1
Preis:	USD 20,-

Auf diesem Ausflug erfahren Sie mehr über das Leben 400 km nördlich des Polarkreises und die Geschichte der Stadt. Ilulissat war in der Vergangenheit ein wichtiger dänischer Handelsposten und trug den Namen Jakobshavn. Ilulissat ist die drittgrößte Stadt Grönlands mit über 4.500 Einwohner und wurde 1741 gegründet. Nach dem Rundgang können Sie noch weiter in der Stadt verweilen oder aber eigenständig zurück zum Schiff laufen.

IL2 | WANDERUNG ZU DEN EISBERGEN

Höhepunkte:	Spektakuläre Umgebung, atemberaubende Eisberge, Inuit Kultur
Schwierigkeitsgrad:	ACHTUNG! Diese Wanderung führt durch bergiges Gelände unterschiedlichster Beschaffenheit! Anspruchsvolle ca. 8 km lange Wanderung
Hinweise:	Wanderschuhe und Outdoorkleidung empfohlen; Mitnahme von Getränken (Wasser) erforderlich; Lunchpaket von Bord der OCEAN DIAMOND; der Anfang und das Ende der Wanderung führt durch die Stadt Ilulissats (ca. 30-40 Minuten pro Strecke)
Dauer:	5-6 Std.
Min/Max:	10/25
Buchungs-Code:	IL2
Preis:	USD 50,-

Diese geführte Wanderung bringt Sie zum „Holms Bakke“, welcher großartige Ausblicke auf den Jakobshavn Gletscher und den Ilulissat Eisfjord mit seinen unzähligen Eisbergen verspricht. Die Wanderung führt zur verlassenen alten Inuit-Siedlung Sermermiut, die bereits rund 2.000 Jahre v. Chr. existierte. Noch heute zeugen zahlreiche Überreste von der einstigen Existenz. Erfahren Sie mehr vom Leben und den Traditionen der Inuit vor Ankunft der Europäer in Grönland, während die Eisberge auf dem Eisfjord an Ihnen vorbeiziehen.

IL3* | BOOTSTOUR DURCH DEN EISFJORD

Höhepunkte:	Bootstour zu den imposanten Eisbergen im Ilulissat-Eisfjord
Schwierigkeitsgrad:	Keine Gehstrecken
Hinweise:	Kleidung den örtlichen Witterungsbedingungen angepasst; Ausflugsboot mit vorwiegendem Außenbereich und begrenzten Sitzplatzmöglichkeiten; wie weit das Ausflugsboot in den Eisfjord hineinfahren kann, hängt von den jeweiligen Eisbedingungen ab
Dauer:	ca. 2 Std.
Min/Max:	12/-
Buchungs-Code:	IL3
Preis:	USD 170,-


Wegen seiner Einzigartigkeit wurde der Ilulissat-Eisfjord sogar zum UNESCO-Weltnaturerbe ernannt. Täglich schiebt sich der Sermeq Kujalleq Gletscher bis zu 22 Meter gen Westen und kalbt somit am häufigsten auf der gesamten Nordhalbkugel. Auf dieser Bootstour geht es zur Mündung des Ilulissat-Eisfjords. Hier ist der Fjord so flach, dass viele der größeren Eisberge auf Grund laufen und einen Rückstau verursachen. Der erfahrene Kapitän navigiert das Boot um die Eisberge, während Sie das beeindruckende Naturschauspiel genießen.

IL4* | EISFJORD RUNDFLUG

Höhepunkte:	Entdecken Sie den einzigartigen Eisfjord aus der Vogelperspektive auf diesem ca. 30-minütigen Flug
Schwierigkeitsgrad:	Keine Gehstrecken
Hinweise:	Kleidung den örtlichen Witterungsbedingungen angepasst; Fensterplatz im Flugzeug garantiert; jeder Passagier erhält ein „Active Noise Reduction Headset“; max. Körpergewicht pro Person: 120 kg
Dauer:	ca. 1 Std. inklusive Transfer
Min/Max:	5/5
Buchungs-Code:	IL4
Preis:	USD 530,-


Ilulissat bedeutet übersetzt „Eisberge“. Der hiesige Ilulissat-Eisfjord wurde sogar zum UNESCO Weltnaturerbe ernannt. Ein Flug über den atemberaubenden Eisfjord, an dessen Ende sich der Sermeq Kujalleq, einer der aktivsten Gletscher der Erde, befindet, ist ein besonderes Erlebnis. Bedingt durch die rege Gletscheraktivität ist der Fjord vollständig mit Eis und Eisbergen gefüllt und bietet vom Flugzeug aus einen atemberaubenden Anblick.

UUMMANNAQ UUMMANNAQ MUSEUM UND KIRCHE

Höhepunkte:	Kultur und Geschichte Grönlands
Schwierigkeitsgrad:	 Ca. 500 m zum Museum mit leichten Steigungen
Hinweise:	Eintritt in das Museum sowie Besuch der Kirche inklusive
Preis:	Dieser individuelle Ausflug ist im Reisepreis inklusive


Das Uummannaq Museum erzählt die bewegte Geschichte der Region Uummannaq. Besonders interessant ist die Ausstellung über Polarforschung. Sie erfahren u.a. Wissenswertes zu der Expedition Alfred Wegeners zum Inlandeis, die einst mit Propellerschlitten durchgeführt wurde. Wegener wurde mit seiner Theorie zur Kontinentalverschiebung berühmt. Mitten im Inlandeis errichtete er eine Forschungsstation. Das Museum zeigt außerdem Nachbildungen der berühmten Qilakitsoq-Mumien, welche 1972 in der Region gefunden wurden. Die nahegelegene einzige Steinkirche Grönlands hat ebenso ihre Pforten exklusiv für Sie geöffnet und kann besichtigt werden.

BESUCH DES KINDERHEIMS

Höhepunkte:	Besuch des weltbekannten Kinderheims; Austausch mit Kindern und Mitarbeitern; geselliges Beisammensein
Schwierigkeitsgrad:	 Ca. 1 km langer Fußweg mit leichten Steigungen
Hinweise:	Kaffee und Tee inklusive; nicht alle Kinder sind im Sommer anwesend
Preis:	Dieser individuelle Ausflug ist im Reisepreis inklusive


Das weltweit bekannte Kinderheim in Uummannaq öffnet exklusiv für Sie seine Pforten und lädt Sie ein, mehr über das Leben auf einer kleinen Insel im Nordwesten Grönlands zu erfahren. Das Kinderheim wurde 1929 gegründet und ist die nördlichste Einrichtung für Kinder weltweit. Die Mitarbeiter geben mit viel Einsatz und großem Engagement verwaisten und traumatisierten Kindern und Jugendlichen ein neues Zuhause. Die Kinder haben hier unter anderem die Möglichkeit unterschiedliche Musikinstrumente und Gesang zu erlernen. Weltbekannt wurde das Kinderheim durch die im Heim gegründete Kindermusikgruppe, die auch weltweit auf Tournee geht. Die Mitarbeiter und Kinder freuen sich auf Ihren Besuch, zeigen Ihnen die Einrichtung und erzählen viel Wissenswertes bei einer Tasse Kaffee oder Tee. Verpassen Sie nicht diese einmalige Gelegenheit!

QEERTARSUAQ QE1 | STADTRUNDGANG

Höhepunkte:	Lernen Sie die historischen und kulturellen Höhepunkte Qeertarsuaqs kennen
Schwierigkeitsgrad:	 Spaziergang in teilweise unebenem Gelände
Hinweise:	Kleidung den örtlichen Witterungsbedingungen angepasst
Dauer:	ca. 2 Std.
Min/Max:	10/30
Buchungs-Code:	QE1
Preis:	USD 20,-


Auf diesem geführten Stadtrundgang erhalten Sie einen guten Einblick in die Geschichte und das alltägliche Leben in Qeertarsuaq. Es ist die einzige Siedlung auf der Disko-Insel („die große Insel“), weit abgelegen vom Festland. In der Vergangenheit spielte der Walfang eine große Rolle. Im Jahre 1773 wurde in Qeertarsuaq die erste Walfangstation errichtet. Heute leben die meisten Einwohner vom Fischfang und von der Robbenjagd.

QE2 | BOTANISCHE TUNDRA WANDERUNG

Höhepunkte:	Das Tal der Winde, Wasserfälle und eine traumhafte Umgebung
Schwierigkeitsgrad:	 Moderate ca. 5 km lange Wanderung in teilweise unebenem, gebirgigem Terrain
Hinweise:	Wanderschuhe und Outdoorbekleidung empfohlen; Mitnahme von Getränken (Wasser) erforderlich
Dauer:	ca. 2,5 Std.
Min/Max:	10/25
Buchungs-Code:	QE2
Preis:	USD 30,-


Außerhalb von Qeertarsuaq befindet sich das Tal Blaesedalen, ein arktisches Plateau mit teilweise heftig pfeifenden Winden. Aus diesem Grund erhielt es auch den Namen „Tal der Winde“. Es beeindruckt zudem durch seine Wasserfälle und durch eine große landschaftliche Vielfalt und abwechslungsreicher Flora und Fauna. Erfahren Sie auf dieser botanischen Wanderung mehr über die Vegetation in der Tundra und die Anpassung der Pflanzen an das arktische Klima.

KAFFEMIK

Höhepunkte:	Einblicke in das grönländische Alltagsleben bei Kaffee und Kuchen
Schwierigkeitsgrad:	 Ca. 500 m Weg mit leichten Steigungen
Hinweise:	Kaffee, Tee und Gebäck inklusive
Preis:	Dieser individuelle Ausflug ist im Reisepreis inklusive


Kaffemik ist ein Teil des grönländischen Alltags und offenbart die grönländische Gastfreundschaft. Zu privaten Ereignissen, wie beispielsweise Geburtstagen oder Konfirmationen, kann jeder zu Besuch kommen, egal ob man zur Familie gehört oder nicht. Es werden in der Regel Kaffee, Tee und Kuchen oder auch andere Kleinigkeiten gereicht. Bei Kaffemiks ist weniger das Essen von Bedeutung als vielmehr der soziale Austausch und das Kennenlernen fremder Personen.

NUUK NU1* | STADTRUNDGANG INKL. NATIONALMUSEUM

Höhepunkte:	Entdecken Sie die Höhepunkte der Hauptstadt Nuuk und besuchen Sie im Nationalmuseum die berühmten Mumien
Schwierigkeitsgrad:	 Ca. 2-stündiger Spaziergang mit Treppen
Hinweise:	Kleidung den örtlichen Witterungsbedingungen angepasst; Eintritt in das Nationalmuseum inklusive
Dauer:	ca. 2 Std.
Min/Max:	10/25
Buchungs-Code:	NU1
Preis:	USD 25,-

Nuuk, die Hauptstadt Grönlands, zählt rund 16.000 Einwohner und vereint Tradition mit moderner Urbanität. Nuuk wurde bereits im Jahre 1728 vom dänisch-norwegischen Missionar Hans Egede gegründet und ist somit die älteste Stadt Grönlands. Lernen Sie auf unserem Rundgang das moderne Stadtzentrum von Nuuk mit dem Kulturzentrum Katuaq kennen. Das Nationalmuseum im alten Kolonialzentrum der Hauptstadt Grönlands, in dem die gut erhaltenen, rund 500 Jahre alten Mumien aus Qilakitsoq ausgestellt sind, wird ebenfalls besucht. Auf dem lokalen Markt werden Fische, Robbenfleisch und Moschusochsen angeboten.

NU2 | WANDERUNG ZUM LILLE MALENE

Höhepunkte:	Wanderabenteuer durch die herrliche Natur Grönlands
Schwierigkeitsgrad:	 ACHTUNG! Diese Wanderung führt durch bergiges Gelände unterschiedlichster Beschaffenheit und ist nur für Gäste mit sehr guter körperlicher Kondition geeignet!
Hinweise:	Sehr anspruchsvolle 10 km lange, ca. 4,5-stündige Wanderung Wanderschuhe und Outdoorbekleidung empfohlen; Mitnahme von Getränken (Wasser) erforderlich; Lunchpaket von Bord der OCEAN DIAMOND; Hin- und Rücktransfer inklusive
Dauer:	ca. 5 Std. inklusive Transfer
Min/Max:	10/25
Buchungs-Code:	NU2
Preis:	USD 60,-

Eine 10-minütige Busfahrt führt Sie zum Berg Lille Malene mit einer Höhe von 441 Metern, der gleichzeitig auch das Ski-Resort von Nuuk ist. Ihr Reiseleiter führt Sie anschließend durch nahezu unberührte Natur und zeigt Ihnen herrliche Ausblicke über das riesige Fjordsystem Nuuks. Die offene und schroffe Landschaft ist übersät von Felsbrocken und durchzogen von klaren Bachläufen mit Trinkwasserqualität. Sie wandern entlang von Bächen und kleine Seen mit vielen schönen Plätzen zum Fotografieren und Picknicken.

NU3* | FJORD-BOOTSTOUR

Höhepunkte:	Bootstour mit sehr guten Chancen auf Wal-Sichtungen sowie schöne Ausblicke auf Nuuk's berühmten Sermitsiaq-Berg
Schwierigkeitsgrad:	Kurze Gehstrecke mit Treppen zum Bootsanleger (ca. 200 m)
Hinweise:	Warme Kleidung empfohlen; Ausflugsboot mit Außenbereich und Sitzplatzmöglichkeiten im Innenbereich
Dauer:	ca. 2 Std.
Min/Max:	12/66
Buchungs-Code:	NU3
Preis:	USD 150,-

Auf dieser ca. 2-stündigen Bootstour können Sie Nuuk von seiner Seeseite aus kennenlernen. Sie segeln nicht nur inmitten des wunderschönen Fjords von Nuuk, sondern Sie haben auch sehr gute Chancen Buckelwale und Robben aus nächster Nähe zu entdecken. Die Bootstour führt Sie auch zu der Sermitsiaq-Insel, welche weitere Sehenswürdigkeiten Nuuks beherbergt, den Sermitsiaq-Berg sowie einen Wasserfall.

NU4* | HELIKOPTERFLUG INMITTEN VON BERGEN UND FJORDEN

Höhepunkte:	Aufregender ca. 30-minütiger Flug in einem Helikopter plus 30-minütiger Stopp inmitten von Bergen
Schwierigkeitsgrad:	Keine Gehstrecken
Hinweise:	Kleidung den örtlichen Witterungsbedingungen angepasst; max. Körpergewicht pro Person: 120 kg
Dauer:	ca. 1,5 Std. inklusive Transfer
Min/Max:	5/5 oder 8/8 – abhängig vom verfügbaren Helikopter
Buchungs-Code:	NU4
Preis:	USD 675,-

Begeben Sie sich in luftige Höhen und genießen Sie fantastische Ausblicke über das weite Fjordsystem, die gewaltigen Berge, die karge Tundra und auf das Wahrzeichen Nuuks, den Sermitsiaq-Berg. Erleben Sie einen abenteuerlichen Flug mit einem 30-minütigen Zwischenstopp inmitten von Bergen, der Ihnen unvergessliche Erinnerungen und Momente bescheren wird.

IKKA FJORD ZODIAC AUSFLUG

Höhepunkte:	Zodiac-Ausflug zu den Unterwasser-Stalagtiten
Schwierigkeitsgrad:	Keine Gehstrecke
Hinweise:	Warme und wasserfeste Kleidung inkl. Schal, Mütze und Handschuhe empfohlen
Preis:	Dieser individuelle Ausflug ist im Reisepreis inklusive

Auf dem Weg nach Narsarsuaq fahren wir in den Arsuq-Fjord ein, einer der schönsten Fjorde Grönlands. Kurz vor Ende des Fjordes wartet der lokale Ranger auf Sie. Sie besteigen die Zodiacs und fahren damit in den geschützten Bereich des Fjordes, der nur mit den Zodiacs zugänglich ist. Ziel ist ein Unterwasser-Wald aus beeindruckenden Mineralsäulen, die fast bis an die Oberfläche reichen. Aber vergessen Sie nicht auch nach Moschusochsen Ausschau zu halten!

NARSARSUAQ NA1* | BOOTSTOUR QOOROQ-EISFJORD

Höhepunkte:	Eine faszinierende Bootsfahrt zu den Eisbergen im Qooroq-Eisfjord
Schwierigkeitsgrad:	Keine Gehstrecken
Hinweise:	Kleidung den örtlichen Witterungsbedingungen angepasst; Ausflugsboot mit vorwiegend Außenbereichen und begrenzten Sitzplatzmöglichkeiten; wie weit das Ausflugsboot in den Qooroq-Eisfjord hineinfahren kann, hängt von den jeweiligen Eisbedingungen ab
Dauer:	ca. 1 Std.
Min/Max:	12/-
Buchungs-Code:	NA1
Preis:	USD 110,-

Unternehmen Sie eine Bootstour durch den imposanten Qooroq-Eisfjord und erleben Sie die faszinierenden Eisberge aus nächster Nähe. Am Ende des Fjords erblicken Sie die mächtige Abbruchkante des Qooroq-Gletschers. Der Eisfjord wird nach einer ca. 20-minütigen Fahrt erreicht. Sie bewegen sich im Zickzackkurs zwischen den hellblauen Eisriesen, für die Südgrönland bekannt ist, hindurch. Sobald der Motor gestoppt wird, lassen sich die Boote lautlos von der Strömung treiben. Die absolute Stille wird nur vom Klang der kalbenden Eisberge unterbrochen, die donnernd in die Tiefe stürzen.

NA2 | WANDERUNG NACH TASIUSAQ

Höhepunkte:	Wanderung durch die wunderschöne arktische Landschaft
Schwierigkeitsgrad:	Moderate 14 km lange Wanderung auf unbefestigten Pfaden
Hinweise:	Wanderschuhe und Outdoorbekleidung empfohlen; Mitnahme von Getränken (Wasser) erforderlich; Lunchpaket von Bord der OCEAN DIAMOND
Dauer:	6-7 Std.
Min/Max:	10/25
Buchungs-Code:	NA2
Preis:	USD 50,-


Diese Wanderung führt Sie durch die überwiegend baumlose und felsige Fjordlandschaft, welche an die Fjorde Westnorwegens erinnert, und über einen Pass, von dem aus man die malerischen, oft eisbedeckten Tasiusaq-Fjorde betrachten kann. Man hat hier die Möglichkeit Schafe und vereinzelt Adler anzutreffen. Die Siedlung Tasiusaq liegt geschützt an einer Meerenge und zählte zu seinen Hochzeiten rund 60 Einwohner. In den beiden Gehöften im Ort wurde neben Schafzucht auch Feldbau betrieben, die dem Begriff "abgelegen" eine ganz neue Dimension verleihen.

NA3* | WIKINGERRUINEN QASSIARSUK

Höhepunkte:	Erfahren Sie Interessantes über die Wikingerkultur auf diesem Spaziergang und besuchen Sie Grönlands erste Kirche
Schwierigkeitsgrad:	Ca. 2 Std. Fußweg auf Schotterwegen
Hinweise:	Eintritt zu den Wikinger-Ruinen inklusive
Dauer:	ca. 2 Std.
Min/Max:	10/15
Buchungs-Code:	NA3
Preis:	USD 40,-


Erik der Rote gründete in Qassiarsuk seine erste Siedlung, nachdem er aus Island verbannt wurde. Er war es auch, der die Insel aufgrund der hiesigen grünen Landschaft „Grünland“ nannte. Erleben Sie die spannende Geschichte der Wikinger vor Ort und erfahren mehr über das Leben der nordischen Siedler. Sie besichtigen naturgetreue Rekonstruktionen eines über 500 Jahre alten Langhauses sowie einer Kirche.

NA4* | HELIKOPTERFLUG ZUM EQALUIT GLETSCHER

Höhepunkte:	Aufregender ca. 30-minütiger Helikopterflug plus 30-minütigem Stopp am gewaltigen Eqaluit Gletscher
Schwierigkeitsgrad:	 Keine Gehstrecken
Hinweise:	Kleidung den örtlichen Witterungsbedingungen angepasst; max. Körpergewicht pro Person: 120 kg
Dauer:	ca. 1,5 Std. inklusive Transfer
Min/Max:	5/5 oder 8/8 – abhängig vom verfügbaren Helikopter
Buchungs-Code:	NA4
Preis:	USD 675,-


In einem Land, in dem die einzigen Straßen innerhalb der Stadtgrenzen verlaufen und wo Schiffe und Luftfahrzeuge oftmals die einzigen Transportmöglichkeiten darstellen, ermöglicht die Aussicht aus dem Fenster eines Helikopters Eindrücke, wie sie nur wenige erleben dürfen. Genießen Sie auf diesen 15-minütigen Flügen (pro Strecke) den fantastischen Blick über den Fjord mit seinen Eisbergen und die Berge. Am Fuße des Gletschers landet der Helikopter für eine halbstündige Pause.

VESTMANNAEYJAR**V1 – BUSTOUR POMPEJI DES NORDENS – LAVATOUR**

Höhepunkte:	Geologisch und historisch interessante Bustour; Besuch des Vulkanmuseums
Schwierigkeitsgrad:	 Einfache Gehstrecken
Hinweise:	Kleidung den örtlichen Witterungsbedingungen angepasst; Rücktransfer zum Schiff; Eintritt in das Vulkanmuseum inklusive
Dauer:	ca. 3 Std.
Min/Max:	10/45
Buchungs-Code:	V1
Preis:	USD 110,-


Diese Bustour um die Insel Heimaey führt Sie nicht nur zum Vulkankrater der Insel sondern auch zu von Lava halbverschütteten Häusern, Relikte des Vulkanausbruchs im Jahr 1973. Des Weiteren bietet die Insel eine einzigartige Landschaft und Lebensraum für unzählige Vogelarten (Mitte April bis Mitte August). Die Bustour endet am Vulkanmuseum, das nicht nur die Geschichte des Ausbruchs vor über 40 Jahren erzählt sondern auch die Entstehung der Insel Surtsey im Jahr 1963. Auch erfahren Sie Wissenswertes über die Geologie der Westmännerinseln.

V2 | QUAD-TOUR DURCHS LAVA-GELÄNDE

Höhepunkte:	Fahrt mit einem 4X4 Quad (ATV) durch Lava-Felder, bei der Sie der Fahrer sein können!
Schwierigkeitsgrad:	 Ca. 15 Min. Fußweg zum Startpunkt; moderate Kondition und Beweglichkeit erforderlich
Hinweise:	Helm, wasserfeste Jacke/Hose, Fleece-Jacke und Handschuhe werden gestellt; Führerschein für den Fahrer notwendig; dieser Ausflug findet nur in englischer Sprache statt
Dauer:	ca. 1,5 Std.
Min/Max:	2/7 oder 2/14
Buchungs-Code:	V2
Preis:	USD 145,- (Einzelnutzung, 1 Person pro Quad (ATV)) USD 110,- (Doppelnutzung, 2 Personen pro Quad (ATV))

Auf dieser geführten 1-stündigen Quad-Tour fahren Sie durch beeindruckende Lava-Gebiete. Erleben Sie eine aufregende Fahrt über offenes Gelände und genießen Sie die faszinierenden Ausblicke über die Westmännerinseln. Bei klarer Sicht können Sie sogar in der Ferne auf dem isländischen Festland den berühmten Vulkan Eyafjallajökull erblicken. Dies ist eine einzigartige und abenteuerliche Möglichkeit die Westmännerinseln kennen zu lernen. Verpassen Sie nicht den Spaß!

V3 | VULKAN-WANDERUNG

Höhepunkte:	Besteigung eines Vulkans, Besuch des Vulkanmuseums
Schwierigkeitsgrad:	 Ca. 5,3 km lange und ca. 2-stündige Wanderung auf unbefestigten Pfaden mit Steigung
Hinweise:	Kleidung den örtlichen Witterungsbedingungen angepasst; Mitnahme von Getränken (Wasser) erforderlich; Eintritt in das Vulkanmuseum inklusive
Dauer:	ca. 3 Std.
Min/Max:	10/40
Buchungs-Code:	V3
Preis:	USD 45,-

Im Verlauf der Geschichte haben unzählige Katastrophen die Insel Heimaey und ihre Bewohner heimgesucht. Aber der wohl schlimmste und tragischste Vorfall stellt der Vulkanausbruch von 1973 dar. Erfahren Sie mehr über die Geologie und Vulkanologie Islands auf dieser ca. 2-stündigen Wanderung auf einen Vulkan. Oben angekommen, sehen Sie keine glühende Lava, können aber noch die Wärme dieser Vulkan-Aktivität spüren. Die Wanderung endet am Vulkanmuseum, das nicht nur die Geschichte des Ausbruchs vor über 40 Jahren erzählt sondern auch die Entstehung der Insel Surtsey im Jahr 1963.