

Liebe Gäste!

Erleben Sie die spektakuläre Landschaft Islands und freuen Sie sich auf den Besuch vieler faszinierender Orte.

Und das ganz ohne ständiges Kofferpacken, denn Ihr Hotel schwimmt mit. Freuen Sie sich auf ein breitgefächertes Landausflugsangebot, das Ihnen unvergessliche Eindrücke von isländischer Kultur, Geschichte und Natur bietet, ganz gleich ob Panoramabustour oder Wanderung!

Die geplanten Landausflüge entnehmen Sie den folgenden Informationen. Sie haben die Möglichkeit, bereits vor Reiseantritt Ihre Wunschausflüge zu reservieren, vorbehaltlich Verfügbarkeit. Selbstverständlich können Sie zusätzliche Ausflüge auch noch an Bord buchen (je nach Verfügbarkeit).

ISLAND UMRUNDUNG

Entdeckungen im Land der Kontraste

200D1:	11.05. – 20.05.2020	(Englisch/Deutsch)
200D2:	20.05. – 29.05.2020	(Englisch/Deutsch)
200D4:	07.06. – 16.06.2020	(Englisch/Französisch)
200D5:	16.06. – 25.06.2020	(Englisch/Französisch)
200D6:	25.06. – 04.07.2020	(Englisch/Deutsch)
200D7:	04.07. – 13.07.2020	(Deutsch)
200D8:	13.07. – 22.07.2020	(Englisch)
200D9:	22.07. – 31.07.2020	(Englisch/Deutsch)
200D10:	31.07. – 09.08.2020	(Englisch/Deutsch)
200D13:	31.08. – 09.09.2020	(Englisch/Deutsch)

Allgemeine Informationen zu unseren Landausflügen

Busqualität


Die Busse in Island verfügen über einen guten technischen Standard. Es ist allerdings zu bedenken, dass die Busse den extremen Straßen- und Witterungsverhältnissen Islands ausgesetzt sind. Insbesondere bei Hochlandüberquerungen werden die Fahrzeuge daher teilweise stark beansprucht, was sich auch im äußeren Erscheinungsbild widerspiegelt. Staubentwicklung in den Bussen ist bei Fahrten über Schotterpisten nicht zu vermeiden. In den Bussen stehen keine Toiletten zur Verfügung, dafür werden ausreichend Stopps eingeplant. Sie können Ihren Rucksack oder nicht benötigte Kleidung jederzeit im Bus lassen, da dieser während der Stopps abgeschlossen wird.

Reiseleiter

Alle von uns durchgeführten Landausflüge finden in deutscher Sprache statt. Hin und wieder kann es jedoch auch vorkommen, dass ein Ausflug bilingual (in deutscher & englischer Sprache) stattfindet. In ganz seltenen Ausnahmefällen findet ein Ausflug nur in englischer Sprache statt. Unsere Reiseleiter verfügen über eine jahrelange Berufserfahrung, vermitteln Informationen über Land und Leute und stehen in einem ständigen Kontakt mit unserem Service-Büro in Reykjavik.

STYKKISHOLMUR

ST1 – BOOTSTOUR & MEERESFRÜCHTE-VERKOSTUNG

Höhepunkte:	Faszinierende Vogelwelt, atemberaubende Landschaften, Kostprobe von frischen isländischen Meeresfrüchten
Schwierigkeitsgrad:	 Für alle Gäste geeignet; kurzer 10-minütiger Fußweg zum Anleger
Hinweise:	Warme wind- und wasserfeste Kleidung und Sonnenbrille; Ausflugsboot mit Außen- und Innenbereichen
Dauer:	Ca. 2,5 Std.
Min/Max:	-/30
Buchungs-Code:	ST1
Preis:	USD 75,-

Frischer kann man die Meeresfrüchte, die auf dieser Bootstour gefangen und sogleich verkostet werden, nicht bekommen. Erleben Sie die traditionelle isländische Fangmethode von z. B. Muscheln, Krabben, Seesternen oder Seegurken mit einer anschließenden Kostprobe des schmackhaften „Sushi's auf Wikinger-Art“. Freuen Sie sich vor allem auch auf eine Fahrt durch die beeindruckende Landschaft der Breidafjörður Bucht und lassen Sie sich von einer großartigen Vogelvielfalt (Mitte April – Mitte August) und fantastischen Basaltfelsformationen in den Bann ziehen. Mit Glück erspähen Sie auch einen majestätischen Seeadler.

Gern nehmen wir Ihre verbindliche Reservierung mit beigefügtem unterschriebenem Formular per Post, E-Mail oder Fax entgegen. Alternativ können die Landausflüge auch online über unsere Internetseite reserviert werden. Die Bezahlung der Landausflüge erfolgt ausschließlich an Bord in USD.

Bitte beachten Sie, dass nur ein Ausflug pro Hafen buchbar ist – **AUSNAHME: Isafjörður, Akureyri und Vestmannaeyjar.** Kombinationsmöglichkeiten sind entsprechend angegeben. Sollte ein Ausflug auf einer Reise nicht buchbar sein, ist dies ebenso vermerkt.

Eine schöne Reise wünscht
Ihr Iceland ProCruises-Team

Routenverlauf

Starke Winde, Schnee oder auch Regenfälle können den Routenverlauf unserer Ausflüge beeinflussen. Der Routenverlauf und die vorgesehenen Stopps werden insoweit eingehalten, wie es uns bedingt durch Wetter- und Straßenverhältnisse möglich ist. Manchmal kann es sogar vorkommen, dass Teile einer Straße bzw. gesamte Straßen gesperrt sind. Änderungen müssen wir uns daher vorbehalten.

Änderung/Stornierung durch Iceland ProCruises GmbH

Aufgrund von Wetter- und Seebedingungen, Teilnehmerzahl oder Stornierung durch den Leistungsträger vor Ort, behält sich Iceland ProCruises das Recht vor, Preise, Dauer und Inhalt der Ausflüge zu ändern bzw. diese zu stornieren. Bitte beachten Sie, dass sich die Reihenfolge der Sehenswürdigkeiten von der Beschreibung aufgrund hohen Verkehrsaufkommens bzw. anderer organisatorischer Gründe ändern kann.

Min/Max

Gibt die minimale und maximale Teilnehmerzahl an. Wir behalten uns das Recht vor bei Nichterreichen der Mindestteilnehmerzahl den Ausflug kurzfristig zu stornieren.

Schwierigkeitsgrad/Anforderungen



keine Anforderungen; festes, geschlossenes Schuhwerk; einfacher Spaziergang auf befestigten Wegen



Trittsicherheit; Wanderschuhe; moderater Spaziergang auf teils unbefestigten Wegen



gute Trittsicherheit; Wanderschuhe; gute Kondition notwendig; Wanderung auf unebenem Terrain; möglicherweise mit Anstieg




sehr gute Trittsicherheit; gute Wanderschuhe; sehr gute Kondition notwendig; anspruchsvolle Wanderung über wechselndes Terrain



versierte und jahrelange Erfahrung und Vertrautheit mit sehr schwierigen und anspruchsvollen Wanderungen

ST2 | BUSTOUR UM DIE HALBINSEL SNAEFELLSNES

Höhepunkte:	Einführung in die Geschichte und Geologie Islands, abwechslungsreiche Landschaften, Besuch des Haifisch-Museums
Schwierigkeitsgrad:	 Spaziergang (ca. 45 Minuten) über einen unbefestigten Pfad; alternativ können Gäste im Bus warten
Hinweise:	Kleidung den örtlichen Witterungsbedingungen angepasst; Lunchpaket von Bord der OCEAN DIAMOND
Dauer:	5-6 Std.
Min/Max:	20/45
Buchungs-Code:	ST2
Preis:	USD 125,-

Aufgrund ihrer landschaftlichen und geschichtlichen Vielfalt wird die Halbinsel Snaefellsnes oftmals auch als „Island im Miniaturformat“ bezeichnet. In der idyllischen und abwechslungsreichen Umgebung, die von natürlicher Schönheit, Geschichte und Kultur geprägt ist, finden sich viele interessante Lava- und Felsformationen, schwarze Sandstrände sowie eine außergewöhnliche Gletscher-Landschaft. In den Sommermonaten (Mitte April – Mitte August) zeigt sich die Vogelwelt als unglaublich vielfältig. Auch die Felsnadeln von Londrangar, Überbleibsel eines Vulkankraters, sind einer der Höhepunkte dieser Fahrt, auf der Sie außerdem das kleine Fischerdorf Arnarstapi sowie das Haifisch-Museum in Bjarnarhöfn besuchen.

ST3 | GLETSCHERTOUR AUF DEM SNAEFELLSJÖKULL-GLETSCHER

(Dieser Ausflug findet nicht auf der Reise 20OD13 statt.)

Höhepunkte:	Gletschertour im offenen Pistenfahrzeug (Snowcat)
Schwierigkeitsgrad:	Je nach Eis-/Schneebedingungen teilweise abschüssige, weiche und unebene Gehstrecken auf dem Gletscher
Hinweise:	Warme Kleidung (inkl. Handschuhe und Kopfbedeckung) erforderlich; Sonnenbrille; nicht geeignet für Gäste mit eingeschränkter Gehfähigkeit oder für Gäste, die auf einen Rollator angewiesen sind
Dauer:	5-6 Std.
Min/Max:	20/30
Buchungs-Code:	ST3
Preis:	USD 165,-

Dieser 1.410 Meter hohe Gletscher gilt als einer der schönsten Vulkane des Landes. Ein erfahrener Guide fährt Sie in einem speziell ausgestatteten Pistenfahrzeug auf den Gletscher. Bei gutem Wetter haben Sie von dort aus einen fantastischen Blick über Hellissandur und die Bucht Breidafjörður, vielleicht sogar bis in die Westfjorde. Der Gletscher diente als Eingang zum „Mittelpunkt der Erde“ in Jules Vernes gleichnamigem Roman.

ST4 | WANDERUNG BERSERKJAHRAUN

Höhepunkte:	Wanderung durch ein 4.000 Jahre altes Lava-Gebiet und Geschichten über Geister und Berserker
Schwierigkeitsgrad:	2,5-3 Std. Wanderung über Lavafelder und unebenes Gelände
Hinweise:	Kleidung den örtlichen Witterungsbedingungen angepasst; Mitnahme von Getränken (Wasser) erforderlich; Bustransfer (ca. 30 Min. pro Strecke) inklusive
Dauer:	3-4 Std.
Min/Max:	15/40
Buchungs-Code:	ST4
Preis:	USD 60,-

Das wunderschöne und beeindruckende Berserkjahraun ist ein 4.000 Jahre altes Lava-Gebiet auf der Snaefellsnes Halbinsel. Das Lavafeld entstand, nachdem vier Krater aus einer Kraterreihe innerhalb kürzester Zeit ausbrachen und die Lava sich teilweise bis ins Meer ergoss. Seinen Namen erhielt das sagenumwobene Lavafeld aus der isländischen Eyrbyggja-Saga. Lauschen Sie während der Wanderung Geschichten über Geister und die Berserker.

ISAFJÖRDUR

I1 | KULINARISCHE HÖHEPUNKTE VON ISAFJÖRDUR

(Dieser Ausflug kann mit dem Ausflug I2 kombiniert werden.)

Höhepunkte:	Isafjördur's Höhepunkte mit Besuch beim örtlichen Fischer inkl. Kostprobe sowie Bierverskostung in der örtlichen Brauerei
Schwierigkeitsgrad:	Insgesamt ca. 1,5-2 Std. Spaziergang
Hinweise:	Kleidung den örtlichen Witterungsbedingungen angepasst
Dauer:	3-3,5 Std.
Min/Max:	8/20
Buchungs-Code:	I1
Preis:	USD 75,-

Während des Rundgangs durch Isafjördur lernen Sie mehr über die Kultur, das Leben und die Geschichte dieser kleinen idyllisch gelegenen Stadt in den Westfjorden kennen. Sie besuchen den örtlichen Fischer Kari, der Ihnen viel Wissenswertes über die isländische Fischindustrie und die Fischverarbeitung erzählen wird. Sie haben zudem die Möglichkeit eine Auswahl isländischen Fisches zu probieren. Ein weiterer Höhepunkt ist der Besuch der ersten und einzigen Brauerei der Westfjorde, wo Sie bei einem geführten Rundgang einen Einblick in die Bierherstellung mit anschließender Bierverskostung erhalten.

I2 | AUF DEN SPUREN DER WIKINGER

(Dieser Ausflug kann mit dem Ausflug I1 kombiniert werden.)

Höhepunkte:	Interaktive Wikinger-Erfahrung, Geschichte und Kultur der Wikinger
Schwierigkeitsgrad:	Kurze Gehstrecken
Hinweise:	Kleidung den örtlichen Witterungsbedingungen angepasst
Dauer:	3-3,5 Std.
Min/Max:	8/36
Buchungs-Code:	I2
Preis:	USD 130,-

Lassen Sie sich in die Zeit der Wikinger zurückversetzen und lernen Sie mehr über die Traditionen der Nordmänner, die sich im heutigen Lebensstil der Einheimischen noch widerspiegeln. Die Tour startet mit einer Fahrt zur Ortschaft Thingeyri, welche oftmals noch als Wikinger-Dorf bezeichnet wird. Sie unternehmen einen kurzen geführten Spaziergang vom neu erschaffenen Teil der Wikinger-Siedlung bis hin zu den alten Ruinen des „Viking Thing“, dem Parlament aus der Wikingerzeit, und schließlich in das Zentrum der Siedlung. Hier haben Sie die Möglichkeit in die Rolle der Wikinger zu schlüpfen, indem Sie sich wie ein Wikinger kleiden, Brot über dem offenen Feuer backen, Nachbildungen der Waffen halten oder sich auch mit einem Schluck eines typischen Wikinger-Biers stärken.

I3 | BUSTOUR – DYNJANDI WASSERFALL

Höhepunkte:	Tour durch schroffe Berglandschaften zum beeindruckenden Dynjandi Wasserfall
Schwierigkeitsgrad:	20-minütige moderate Gehstrecke über unbefestigten Pfad zum Wasserfall (Höhendifferenz ca. 100 m); Gäste, die diese Strecke nicht laufen mögen, können den Wasserfall auch sehr gut vom Parkplatz aus sehen
Hinweise:	Kleidung den örtlichen Witterungsbedingungen angepasst; Mittagessen inklusive
Dauer:	5-6 Std.
Min/Max:	20/45
Buchungs-Code:	I3
Preis:	USD 130,-

Entdecken Sie die Schönheiten von Islands mystischen Westfjorden, eine auch für isländische Verhältnisse dünn besiedelte Region. Erleben Sie eine atemberaubende, raue Landschaft, erhabene Gipfel und wunderschöne, tiefe Fjorde. Der Besuch eines typisch isländischen Fischer-Dorfes, in welchem Sie zum Mittagessen einkehren, steht ebenfalls auf dem Programm. Ein weiterer Höhepunkt am heutigen Tag ist einer der schönsten und eindrucksvollsten Wasserfälle Islands – der Dynjandi Wasserfall. Dieser setzt sich aus sechs verschiedenen Wasserfällen fächerförmig zusammen und stellt mit seinen knapp 100 m Höhe und 60 m Breite eine atemberaubende Naturschönheit dar.

SIGLUFJÖRDUR

S1 | IM HERINGSRAUSCH

Höhepunkte:	Die Geschichte und Schlüsselrolle der isländischen Heringsindustrie inkl. musikalischer Darbietung, Hering- und „Brennivín“-Verkostung sowie Eintritt in das Museum inklusive
Schwierigkeitsgrad:	Ca. 15-minütiger Gehweg zum Museum
Hinweise:	Kleidung den örtlichen Witterungsbedingungen angepasst
Dauer:	Ca. 2 Std.
Min/Max:	50/-
Buchungs-Code:	S1
Preis:	USD 45,-

Tauchen Sie ein in den einstigen „Goldenen Heringsrausch“, der eine Schlüsselrolle in Islands jüngerer Geschichte und Gesellschaft spielt. Erstmals arbeiteten damals Frauen außerhalb des eigenen Haushaltes, Schulter an Schulter mit Männern und zu gleichem Lohn wie selbige. Das Heringsmuseum veranschaulicht in fünf Ausstellungen die Industriegeschichte, die Weiterverarbeitung von Hering und die Arbeit einer Fischgefrier-Anlage. Im Pierbereich können die Besucher elf unterschiedliche Fischerboote kennenlernen. In einer Show mit den „Hering-Girls“ wird der Vorgang des traditionellen Hering-Salzens mit Liedern und Tänzen demonstriert.

HRISEY**H1 | WANDERUNG DURCH HRISEY**

Höhepunkte:	Flora, Fauna, Geologie und Geschichte der Insel
Schwierigkeitsgrad:	Ca. 7 km lange Wanderung auf unbefestigten Pfaden
Hinweise:	Kleidung den örtlichen Witterungsbedingungen angepasst; Mitnahme von Getränken (Wasser) erforderlich
Dauer:	Ca. 2 Std.
Min/Max:	10/35
Buchungs-Code:	H1
Preis:	USD 45,-

Die kleine Insel Hrisey befindet sich im Eyjafjörður und liegt ca. drei Kilometer von der Nordküste Islands und 35 Kilometer von Akureyri entfernt. Die Insel bietet mit etwa 40 Vogelarten gute Beobachtungsmöglichkeiten (Mitte April – Mitte August). Auf einer Wanderung über die Insel und entlang der Küste gewinnen Sie unterschiedliche Eindrücke über die Flora und Fauna. Im Osten der Insel passieren Sie ein Energiegebiet, welches nach dem Areal am Snaefellsjökull-Gletscher das zweitgrößte Islands sein soll. Genießen Sie die Aussichten und tanken Sie Energie für den Weg zurück zum Hafen.

H2 | VOGELBEOBACHTUNG UND DAS LEBEN AUF HRISEY

Höhepunkte:	Lernen Sie mehr über die Vogelwelt und das Leben auf Hrisey
Schwierigkeitsgrad:	Spaziergang von ca. 1,5 km Länge
Hinweise:	Kleidung den örtlichen Witterungsbedingungen angepasst; Mitnahme von Getränken (Wasser) erforderlich; Eintritt in das Museum inklusive
Dauer:	Ca. 2 Std.
Min/Max:	10/35
Buchungs-Code:	H2
Preis:	USD 45,-

Hrisey ist ein hervorragender Ort für Vogelbeobachtungen (Mitte April – Mitte August). Es gibt etwa 40 Arten, wie z. B. das Alpenschneehuhn, die Küstenseeschwalbe oder die Eiderente. Aufgrund eines natürlichen Mangels an Feinden und dem Verbot der Jagd gilt die Insel als Schutzgebiet für Vögel. Sie besuchen auch das älteste Haus von Hrisey, das Shark Jörundur Haus, in dem sich eine Ausstellung über die Geschichte der Insel und die Jagd nach Haien in den früheren Jahrhunderten befindet.

H3 | FAHRT MIT DEM TRAKTOR

Höhepunkte:	Erkundungstour mit dem Traktor
Schwierigkeitsgrad:	Kurze Gehstrecken
Hinweise:	Kleidung den örtlichen Witterungsbedingungen angepasst; Eintritt in das Museum inklusive
Dauer:	Ca. 1 Std.
Min/Max:	10/25
Buchungs-Code:	H3
Preis:	USD 45,-

Genießen Sie eine Rundfahrt der etwas anderen Art. Auf der rund 30-minütigen Tour sitzen Sie in einem offenen Heuwagen, der von einem historischen Traktor durch den Ort und die Umgebung gezogen wird. Der örtliche Reiseleiter informiert Sie über die Insel und die Geschichte des Ortes, wo die etwa 200 Inselbewohner in ihren Häusern mit kleinen Gärten und Blick auf die umliegenden Berge leben. Anschließend besuchen Sie das älteste Haus von Hrisey, das Shark Jörundur Haus, in dem sich eine Ausstellung über die Geschichte der Insel und die Jagd nach Haien in den früheren Jahrhunderten befindet.

AKUREYRI**A1 | BUSTOUR – MYVATN SEE****(Dieser Ausflug kann mit dem Ausflug A4 kombiniert werden.)**

Höhepunkte:	Myvatn See, Wasserfall Godafoss, Dimmuborgir, Thermalbad Myvatn
Schwierigkeitsgrad:	Einfache kürzere Gehstrecken, max. Gehzeit pro Strecke: 20 Min.
Hinweise:	Kleidung den örtlichen Witterungsbedingungen angepasst; Badebekleidung nicht vergessen, Handtuch wird vom Schiff gestellt; Eintritt in das Thermalbad Myvatn inklusive; Schließfächer/Aufbewahrungsmöglichkeiten sind vorhanden; Mittagessen inklusive
Dauer:	7–8 Std.
Min/Max:	20/45
Buchungs-Code:	A1
Preis:	USD 180,-

Freuen Sie sich auf eines der schönsten Gebiete Nordislands. Die landschaftliche Einzigartigkeit würde schon alleine faszinieren. Im Gebiet um den Myvatn See herum gibt es jedoch auch unzählige Vogelspezies (Mitte April – Mitte August). Wir halten außerdem an den eindrucksvollen schwarzen Lavaformationen von Dimmuborgir und besuchen den spektakulären Godafoss Wasserfall (Wasserfall der Götter). Am Ende wartet ein wohlthuendes Bad im Myvatn Geothermal-Bad auf Sie. Das Thermalbad bietet Ihnen eine einzigartige Zusammensetzung aus Mineralien, Silikaten und geothermischen Mikroorganismen. Das warme, beruhigende Wasser ist für Körper und Geist eine Wohltat und hinterlässt eine anhaltende Wirkung nach diesem Besuch. Freuen Sie sich auf einen kontrastreichen Ausflug durch ein einzigartiges Gebiet.

A2 | BUSTOUR – ISLÄNDISCHE NATUR UND KULTUR**(Dieser Ausflug kann mit dem Ausflug A4 kombiniert werden.)**

Höhepunkte:	Wasserfall Godafoss, Eyjafjord sowie isländische Kultur und Geschichte
Schwierigkeitsgrad:	Einfache kürzere Gehstrecken, max. Gehzeit pro Strecke: 20 Min.
Hinweise:	Kleidung den örtlichen Witterungsbedingungen angepasst; Eintritt zum Bauernhof Laufas inklusive
Dauer:	Ca. 4 Std.
Min/Max:	20/45
Buchungs-Code:	A2
Preis:	USD 85,-

Dieser halbtägige Ausflug kombiniert landschaftliche Höhepunkte wie den Eyjafjord, Vikurskard-Bergpass und einen der spektakulärsten Wasserfälle Islands, dem Godafoss (Wasserfall der Götter), mit reichhaltiger isländischer Geschichte und Kultur. Der gut erhaltene Bauernhof Laufas aus der Zeit um 1850 gewährt als Museum Einblicke in die Lebensverhältnisse der damaligen Zeit. Dieser Hof wurde aus Torf- und Grassoden gebaut und war die Heimat des Bezirkspfarrers und seiner Dienstleute. Er galt als einer der besonders reichen Bauernhöfe.

A3 | KAJAK-TOUR**(Dieser Ausflug kann mit dem Ausflug A4 kombiniert werden.)**

Höhepunkte:	Beeindruckende Natur vom Kajak aus
Schwierigkeitsgrad:	Kürzere Gehstrecken; moderate Kondition und Beweglichkeit erforderlich
Hinweise:	Warme Kleidung, Sonnenbrille und Handschuhe notwendig; Mitnahme von Getränken (Wasser) erforderlich; Rettungsweste und Regenjacke/-hose werden gestellt; Badebekleidung nicht vergessen, Handtuch wird vom Schiff gestellt; Transfer inklusive (ca. 20 Min. pro Strecke); sit-on-top Doppelkajaks; dieser Ausflug findet nur in englischer Sprache statt
Dauer:	Ca. 4 Std.
Min/Max:	2/10
Buchungs-Code:	A3
Preis:	USD 110,-

Freuen Sie sich auf eine ca. 1,5-stündige Kajak-Tour, die Ihnen einen neuen faszinierenden Blickwinkel auf die einzigartige Vogelwelt (Mitte April – Mitte August) und die wunderschöne Bergkulisse verschafft. Diese Tour ist sowohl für Einsteiger als auch Fortgeschrittene geeignet. Genießen Sie die Ruhe und die traumhaften Ausblicke, während Sie mit dem Kajak durch die eindrucksvolle Fjordlandschaft gleiten. Mit etwas Glück kreuzt sogar der eine oder andere Wal Ihren Weg. Im Anschluss an diese spannende Kajak-Tour können Sie im Hot Pot am Strand von Hjalteyri die traumhaften Ausblicke auf den Fjord und die Berge genießen oder Sie nutzen die Zeit, das kleine Fischerdorf zu erkunden, bevor es zurück nach Akureyri geht.

A4 | FLUG ÜBER DIE HÖHEPUNKTE NORDISLANDS (Dieser Ausflug kann mit allen Ausflügen in Akureyri kombiniert werden.)

Höhepunkte:	Godafoss Wasserfall, Dettifoss Wasserfall, Myvatn See und vieles mehr
Schwierigkeitsgrad:	Kurze Gehstrecke zum Flugzeug
Hinweise:	Nur Fensterplätze; Transfer inklusive
Dauer:	Ca. 2 Std.
Min/Max:	5/7
Buchungs-Code:	A4
Preis:	USD 395,-

Dies ist die einmalige Gelegenheit, Nordislands Höhepunkte aus einer ganz anderen Perspektive zu erleben! Umkreisen Sie den Wasserfall der Götter, den Godafoss, und lassen Sie den Dettifoss, Europa's mächtigsten Wasserfall, auf sich wirken. Dieser ca. 1,5-stündige Flug und die beeindruckende Landschaft um den Myvatn See werden Sie aus dem Staunen nicht mehr herauskommen lassen!

HUSAVIK

HU1 | WALBEOBACHTUNG PER RIB-BOOT

Höhepunkte:	Walbeobachtung mit dem RIB-Boot (Festrumpfschlauchboot)
Schwierigkeitsgrad:	Kurze ca. 10-minütige Gehstrecke zum Anleger
Hinweise:	warmer Spezialanzug inklusive; Schal, Handschuhe und Mütze wird empfohlen; Nicht gestattet für Schwangere und Personen mit Herz-, Rücken- und Knieproblemen
Dauer:	1,5-2 Std.
Min/Max:	6/48
Buchungs-Code:	HU1
Preis:	USD 180,-

Husavik ist das Walbeobachtungszentrum Islands, wo Sie den sanften Riesen aus nächster Nähe begegnen können. Auf dieser Tour passieren wir auch die „Papageitaucher-Insel“ Lundey. Zur Brutzeit nisten auf der Insel rund 200.000 Papageitaucher und andere Vogelarten (Mitte April – Mitte August). Die Speedboote bereiten uns nicht nur ein aufregendes Abenteuer und jede Menge Spaß, sondern bieten uns auch die Möglichkeit, schneller und wendiger nach Walen Ausschau zu halten. Freuen Sie sich also auf eine unvergessliche Walbeobachtungstour!

HU2 | WANDERUNG ZUM SEE BOTNSVATN

Höhepunkte:	Beeindruckende Natur
Schwierigkeitsgrad:	Ca. 10 km lange Wanderung auf unbefestigten Pfaden; Höhendifferenz ca. 130 m
Hinweise:	Kleidung den örtlichen Witterungsbedingungen angepasst; Mitnahme von Getränken (Wasser) erforderlich
Dauer:	3,5-4 Std.
Min/Max:	10/40
Buchungs-Code:	HU2
Preis:	USD 45,-

Freuen Sie sich auf eine wunderschöne Wanderung zum See Botnsvatn, welcher oberhalb der Stadt Husavik liegt und auf drei Seiten von Bergen umschlossen ist. Genießen Sie die Ruhe in der Natur und die vielfältige Vogelwelt (Mitte April – Mitte August). Die Wanderung führt Sie zunächst durch den kleinen Stadtpark von Husavik und weiter entlang eines Baches zum See. Auf einem kleinen Pfad umrunden Sie den See und laufen weiter bis zur Küste und schließlich zurück zum Hafen.

HU3 | BUSTOUR – DIAMOND CIRCLE

Höhepunkte:	Europas mächtigster Wasserfall Dettifoss und Vesturdalur
Schwierigkeitsgrad:	Gehstrecken auf teilweise unbefestigten Pfaden für 30 bis 60 Minuten
Hinweise:	Kleidung den örtlichen Witterungsbedingungen angepasst
Dauer:	5-6 Std.
Min/Max:	20/45
Buchungs-Code:	HU3
Preis:	USD 130,-

Besuchen Sie eine Reihe berühmter Sehenswürdigkeiten Islands. Sie fahren entlang des Gletscher-Canyons Jökulsargljúfur zum Vesturdalur Tal und den „Echo“-Klippen Hljóda-klettur. Die Klippen sind wegen ihrer Basaltsäulen, die vom Lavafluss gezeichnet sind, weltbekannt. Ein weiterer Ausflugshöhepunkt ist der einzigartige und beeindruckende Dettifoss, Europas mächtigster Wasserfall.

SEYDISFJÖRDUR

SF1 | HUSEY – SEEHUNDBEOBACHTUNG VOM PFERDERÜCKEN AUS

Höhepunkte:	Reittour auf Islandpferden
Schwierigkeitsgrad:	Leichte, kurze Gehstrecken
Hinweise:	Keine Reiterfahrung notwendig; Helm und Regenjacke werden gestellt; bequeme Schuhe werden empfohlen; für Gäste mit einem Körpergewicht von max. 100 kg
Dauer:	Ca. 6 Std.
Min/Max:	10/18
Buchungs-Code:	SF1
Preis:	USD 180,-


Die Geschichte des Islandpferdes lässt sich bis zur Erstbesiedlung des Landes im 9. Jahrhundert zurückverfolgen. Heute gibt es ca. 65.000 Pferde auf Island. Das Islandpferd ist intelligent, gutmütig und vielseitig. Husey liegt etwa 60 km nördlich von Egilsstadir zwischen zwei Gletscherflüssen. Von hier aus haben Sie einen herrlichen Blick auf die umliegenden Berge und sehr gute Ausrittmöglichkeiten in die unberührte Natur. Diese gemütliche zweistündige Reittour ist eine gute Gelegenheit, um Seehunde zu beobachten und die herrliche Natur zu genießen.

SF2 | BUSTOUR – SKALANES-NATURSCHUTZGEBIET

Höhepunkte:	Besuch des abgelegenen Naturschutzgebiets
Schwierigkeitsgrad:	Gehstrecke von ca. 2,5 km Länge auf unbefestigtem Pfad (Dauer: ca. 45 Min. hin und zurück); Alternativ können Sie die Zeit auch im und am Skalanes Haus verbringen und die dortige Aussicht genießen
Hinweise:	Kleidung den örtlichen Witterungsbedingungen angepasst; Fahrt im Offroad-Bus durch unwegsames Gelände; kleine Snacks am Skalanes Haus
Dauer:	Ca. 3,5 Std.
Min/Max:	25/37
Buchungs-Code:	SF2
Preis:	USD 145,-


Diese Tour bietet eine einmalige Möglichkeit, einen der abgelegensten Orte Islands zu besuchen. Selbst viele Isländer kennen diese Gegend nicht. Der Ausflug beginnt mit einer Fahrt zur Ausgrabungsstätte Thorarinsstadir, die uns einen interessanten Einblick in die Wikinger-Ära geben wird. Auf der Fahrt werden wir nicht nur Flüsse sondern auch spektakuläre Berglandschaften durchqueren bis wir am Ende das „Nature and Heritage Center“ erreichen, welches sich über 1.250 ha erstreckt. Das Zentrum hat sich nicht nur dem nachhaltigen Tourismus sondern auch der Erforschung von Umwelt und Kulturschicht Islands verschrieben. Während der Sommermonate (Mitte April – Mitte August) ist das Areal auch Lebensraum rund 50 unterschiedlicher Vogelspezies. Sie können einen Spaziergang entlang der Küstenlinie mit wunderschönen Ausblicken auf den Fjord und die umliegenden Berge unternehmen. Anschließend werden im Skalanes Haus lokale Köstlichkeiten serviert, bevor es zurück nach Seydisfjörður geht.

SF3 | WANDERUNG IN DEN BERGEN

Höhepunkte:	Beeindruckende Natur
Schwierigkeitsgrad:	 Wanderung in unebenem Gelände ohne markierten Weg
Hinweise:	Kleidung den örtlichen Witterungsbedingungen angepasst; Mitnahme von Getränken (Wasser) erforderlich
Dauer:	3,5-4 Std.
Min/Max:	10/40
Buchungs-Code:	SF3
Preis:	USD 45,-


Erkunden Sie auf einer schönen Wanderung die umliegenden Berge von Seydisfjörður. Der Weg führt Sie entlang eines Bergrückens, von wo aus Sie wunderschöne Ausblicke auf die Natur und Seydisfjörður genießen können. Die Wanderung führt Sie sowohl entlang eines Weges als auch durch unberührte Natur. Unterwegs passieren Sie das Kunstwerk „Tvisongur“, wo man seine eigene Gesangkunst ausprobieren kann.

DJUPIVOGUR**D1 | BUSTOUR – GLETSCHERLAGUNE/JÖKULSARLON**

Höhepunkte:	Bootsfahrt (Amphibien-Boot) auf der Gletscherlagune, spektakuläre Landschaft
Schwierigkeitsgrad:	 Leichte, kurze Gehstrecken
Hinweise:	Kleidung den örtlichen Witterungsbedingungen angepasst; Schal und Mütze wird empfohlen; ca. 2,5-stündige Busfahrt pro Strecke mit Foto- und WC-Stops; Mittagessen inklusive
Dauer:	7-8 Std.
Min/Max:	20/45
Buchungs-Code:	D1
Preis:	USD 195,-


Diese landschaftlich reizvolle Bustour führt Sie entlang der südöstlichen Küstenlinie Islands zur einzigartigen Gletscherlagune Jökulsárlon. Erleben Sie, wie regelmäßig riesige Eisblöcke vom Gletscher Breidamerkurjökull ins Wasser brechen und als Eisberge auf der Lagune umhertreiben. Ist die Lagune auch nicht besonders groß, so handelt es sich doch, mit bis zu 250 Metern, um die tiefste Lagune Islands. Freuen Sie sich auf eine ca. 35-minütige Bootsfahrt und erleben Sie schwimmende Eisformationen aus nächster Nähe.

D2 | VOGELBEOBACHTUNG UND STADTRUNDGANG**(Dieser Ausflug findet nicht auf der Reise 20OD13 statt.)**

Höhepunkte:	Verschiedene Vogelarten, lokale Kunst, Kaffee und Kuchen im Langabud Museumscafé
Schwierigkeitsgrad:	 Leichte Wanderung auf teilweise unbefestigten Pfaden
Hinweise:	Kleidung den örtlichen Witterungsbedingungen angepasst
Dauer:	3,5-4 Std.
Min/Max:	5/20
Buchungs-Code:	D2
Preis:	USD 45,-


Djupivogur ist ein Paradies für Naturliebhaber und Vogelbeobachter, denn während der Brutzeit von Mitte April bis Mitte August wimmelt es in Djupivogur nur so von den unterschiedlichsten Vögeln. Bis zu 36 verschiedene Vogelarten von Enten über Watvögel kann man während dieser Zeit vorfinden. Nehmen Sie an diesem wunderschönen Ausflug teil und erleben Sie die isländischen Vögel in ihrer natürlichen Umgebung. Während der Tour besuchen Sie auch Audunn's Steinsammlung, wo Sie Minerale und Edelsteine bestaunen können. Der Inhaber selbst ist ein einheimischer Künstler, der mit Steinen arbeitet. Am Ende des Ausflugs können Sie das Erlebte bei Kaffee und Kuchen im Langabud Café noch einmal Revue passieren lassen.

D3 | SUPER-JEEP-ABENTEUER

Höhepunkte:	Fahrt in einem 4x4 Super-Jeep, Berge und Schluchten
Schwierigkeitsgrad:	 Leichte, kurze Gehstrecken
Hinweise:	Kleidung den örtlichen Witterungsbedingungen angepasst; nicht geeignet für Personen mit Rückenproblemen; Lunchpaket von Bord der OCEAN DIAMOND; dieser Ausflug findet nur in englischer Sprache statt
Dauer:	5-6 Std.
Min/Max:	4/36
Buchungs-Code:	D3
Preis:	USD 290,-


Freuen Sie sich auf eine Super-Jeep-Fahrt zu versteckten Juwelen der Natur, die die Perlen des Vatnajökull Nationalparks darstellen. Wir werden nicht nur Gletscherflüsse sondern auch spektakuläre Gebirgslandschaften durchqueren. Weiterhin erwarten Sie enge und steile Schluchten, tosende Wasserfälle und dramatische Gebirgsformationen.

VESTMANNAEYJAR**V1 | BUSTOUR – POMPEJI DES NORDENS – LAVATOURE (Dieser Ausflug kann mit dem Ausflug V2 kombiniert werden.)**

Höhepunkte:	Geologisch und historisch interessante Bustour, Besuch des Vulkanmuseums
Schwierigkeitsgrad:	 Einfache Gehstrecken
Hinweise:	Kleidung den örtlichen Witterungsbedingungen angepasst; Rücktransfer zum Schiff; Eintritt in das Vulkanmuseum inklusive
Dauer:	Ca. 3 Std.
Min/Max:	10/45
Buchungs-Code:	V1
Preis:	USD 110,-


Diese Bustour um die Insel Heimaey führt Sie nicht nur zum Vulkankrater der Insel sondern auch zu von Lava halbverschütteten Häusern, Relikte des Vulkanausbruchs im Jahr 1973. Des Weiteren bietet die Insel eine einzigartige Landschaft und Lebensraum für unzählige Vogelarten (Mitte April – Mitte August). Die Bustour endet am Vulkanmuseum, das nicht nur die Geschichte des Ausbruchs vor über 40 Jahren erzählt sondern auch die Entstehung der Insel Surtsey im Jahr 1963. Auch erfahren Sie Wissenswertes über die Geologie der Westmännerinseln.

V2 | QUAD-TOUR DURCHS LAVA-GELÄNDE**(Dieser Ausflug kann mit allen Ausflügen in Vestmannaeyjar kombiniert werden.)**

Höhepunkte:	Fahrt mit einem 4X4 Quad (ATV) durch Lava-Felder, bei der Sie der Fahrer sein können!
Schwierigkeitsgrad:	 Ca. 15 Min. Fußweg zum Startpunkt; moderate Kondition und Beweglichkeit erforderlich
Hinweise:	Helm, wasserfeste Jacke/Hose, Fleece-Jacke und Handschuhe werden gestellt; Führerschein für den Fahrer notwendig; dieser Ausflug findet nur in englischer Sprache statt
Dauer:	Ca. 1,5 Std.
Min/Max:	2/7 oder 2/14
Buchungs-Code:	V2
Preis:	USD 145,- (Einzelnutzung, 1 Person pro Quad (ATV)) USD 110,- (Doppelnutzung, 2 Personen pro Quad (ATV))

Auf dieser geführten 1-stündigen Quad-Tour fahren Sie durch beeindruckende Lava-Gebiete. Erleben Sie eine aufregende Fahrt über offenes Gelände und genießen Sie die faszinierenden Ausblicke über die Westmännerinseln. Bei klarer Sicht können Sie sogar in der Ferne auf dem isländischen Festland den berühmten Vulkan Eyjafjallajökull erblicken. Dies ist eine einzigartige und abenteuerliche Möglichkeit die Westmännerinseln kennen zu lernen. Verpassen Sie nicht den Spaß!

V3 | VULKAN-WANDERUNG

Höhepunkte:	Besteigung eines Vulkans, Besuch des Vulkanmuseums
Schwierigkeitsgrad:	 5,3 km lange und ca. 2-stündige Wanderung auf unbefestigten Pfaden mit Anstieg
Hinweise:	Kleidung den örtlichen Witterungsbedingungen angepasst; Mitnahme von Getränken (Wasser) erforderlich; Eintritt in das Vulkanmuseum inklusive
Dauer:	Ca. 3 Std.
Min/Max:	10/40
Buchungs-Code:	V3
Preis:	USD 45,-

Im Verlauf der Geschichte haben unzählige Katastrophen die Insel Heimaey und ihre Bewohner heimgesucht. Aber den wohl schlimmsten Vorfall stellt der Vulkanausbruch von 1973 dar. Erfahren Sie mehr über die Geologie und Vulkanologie Islands auf dieser ca. 2-stündigen Wanderung auf einen Vulkan. Oben angekommen, sehen Sie keine glühende Lava, können aber noch die Wärme dieser Vulkan-Aktivität spüren. Die Wanderung endet am Vulkanmuseum, das nicht nur die Geschichte des Ausbruchs vor über 40 Jahren erzählt sondern auch die Entstehung der Insel Surtsey im Jahr 1963.