

Liebe Gäste!

Erleben Sie die spektakuläre Landschaft Islands und freuen Sie sich auf den Besuch vieler faszinierender Orte.

Und das ganz ohne ständiges Kofferpacken, denn Ihr Hotel schwimmt mit. Freuen Sie sich auf ein breitgefächertes Landausflugsangebot, das Ihnen unvergessliche Eindrücke von isländischer Kultur, Geschichte und Natur bietet, ganz gleich ob Panoramabustour oder Wanderung!

Die geplanten Landausflüge entnehmen Sie den folgenden Informationen. Sie haben die Möglichkeit, bereits vor Reiseantritt Ihre Wunschausflüge zu reservieren, vorbehaltlich Verfügbarkeit. Selbstverständlich können Sie zusätzliche Ausflüge auch noch an Bord buchen (je nach Verfügbarkeit).

ISLAND UMRUNDUNG

Entdeckungen im Land der Kontraste

09.05. – 18.05.2022	(Deutsch/Englisch)
18.05. – 27.05.2022	(Deutsch/Englisch)
27.05. – 05.06.2022	(Deutsch/Englisch)
05.06. – 14.06.2022	(Deutsch/Englisch)
14.06. – 23.06.2022	(Deutsch)
23.06. – 02.07.2022	(Deutsch/Englisch)
02.07. – 11.07.2022	(Deutsch/Englisch)
11.07. – 20.07.2022	(Deutsch/Englisch)
20.07. – 29.07.2022	(Deutsch/Englisch)

Allgemeine Informationen zu unseren Landausflügen

Busqualität


Die Busse in Island verfügen über einen guten technischen Standard. Es ist allerdings zu bedenken, dass die Busse den extremen Straßen- und Witterungsverhältnissen Islands ausgesetzt sind. Insbesondere bei Hochlandüberquerungen werden die Fahrzeuge daher teilweise stark beansprucht, was sich auch im äußeren Erscheinungsbild widerspiegelt. Staubentwicklung in den Bussen ist bei Fahrten über Schotterpisten nicht zu vermeiden. In den Bussen stehen keine Toiletten zur Verfügung, dafür werden ausreichend Stopp eingeleitet. Sie können Ihren Rucksack oder nicht benötigte Kleidung jederzeit im Bus lassen, da dieser während der Stopp abgeschlossen wird.

Reiseleiter

Alle von uns durchgeführten Landausflüge finden in deutscher Sprache statt. Hin und wieder kann es jedoch auch vorkommen, dass ein Ausflug bilingual (in deutscher & englischer Sprache) stattfindet. In ganz seltenen Ausnahmefällen findet ein Ausflug nur in englischer Sprache statt. Unsere Reiseleiter verfügen über eine jahrelange Berufserfahrung, vermitteln Informationen über Land und Leute und stehen in einem ständigen Kontakt mit unserem Service-Büro in Reykjavik.

STYKKISHOLMUR

ST1 – Reise zum Mittelpunkt der Erde

Höhepunkte:	Faszinierende Lavawelt, atemberaubende Landschaften, Erkundung einer Lava-Höhle
Schwierigkeitsgrad:	 Gäste sollten über ein moderates Fitnesslevel verfügen und trittsicher sein; 30-minütige Besteigung eines Kraters sowie Hinabsteigen einer steilen Treppe (ca. 35 Meter)
Hinweise:	Warme wind- und wasserfeste Kleidung; Mitnahme von Getränken (Wasser) erforderlich
Dauer:	Ca. 5 Std.
Min/Max:	10/16
Buchungs-Code:	ST1
Preis:	USD 155,-

Begleiten Sie uns auf dieser einzigartigen Tour, die Vulkanwelt Islands näher kennenzulernen. Erleben Sie faszinierende Felsformationen, verblüffende Geologie und farbreiches Vulkangestein, während Sie einen (nicht aktiven) Krater besteigen oder sich in die Unterwelt Islands zu einer 45-minütigen Erkundung der unglaublichsten Lavahöhle Islands begeben – einem 8.000 Jahre alten Naturwunder.

Gern nehmen wir Ihre verbindliche Reservierung mit beigefügtem unterschriebenem Formular per Post, E-Mail oder Fax entgegen. Alternativ können die Landausflüge auch online über unsere Internetseite reserviert werden. Die Bezahlung der Landausflüge erfolgt ausschließlich an Bord in USD.

Bitte beachten Sie, dass nur ein Ausflug pro Hafen buchbar ist – **AUSNAHME: Husavik Tag 1 und Vestmannaeyjar.** Kombinationsmöglichkeiten sind entsprechend angegeben. Sollte ein Ausflug auf einer Reise nicht buchbar sein, ist dies ebenso vermerkt.

Eine schöne Reise wünscht
Ihr Iceland ProCruises-Team

Routenverlauf

Starke Winde, Schnee oder auch Regenfälle können den Routenverlauf unserer Ausflüge beeinflussen. Der Routenverlauf und die vorgesehenen Stopp werden insoweit eingehalten, wie es uns bedingt durch Wetter- und Straßenverhältnisse möglich ist. Manchmal kann es sogar vorkommen, dass Teile einer Straße bzw. gesamte Straßen gesperrt sind. Änderungen müssen wir uns daher vorbehalten.






Änderung/Stornierung durch Iceland ProCruises GmbH

Aufgrund von Wetter- und Seebedingungen, Teilnehmerzahl oder Stornierung durch den Leistungsträger vor Ort, behält sich Iceland ProCruises das Recht vor, Preise, Dauer und Inhalt der Ausflüge zu ändern bzw. diese zu stornieren. Bitte beachten Sie, dass sich die Reihenfolge der Sehenswürdigkeiten von der Beschreibung aufgrund hohen Verkehrsaufkommens bzw. anderer organisatorischer Gründe ändern kann.


Min/Max

Gibt die minimale und maximale Teilnehmerzahl an. Wir behalten uns das Recht vor bei Nichterreichen der Mindestteilnehmerzahl den Ausflug kurzfristig zu stornieren.

Schwierigkeitsgrad/Anforderungen

	keine Anforderungen; festes, geschlossenes Schuhwerk; einfacher Spaziergang auf befestigten Wegen
	Trittsicherheit; Wanderschuhe; moderater Spaziergang auf teils unbefestigten Wegen
	gute Trittsicherheit; Wanderschuhe; gute Kondition notwendig; Wanderung auf unebenem Terrain; möglicherweise mit Anstieg
	sehr gute Trittsicherheit; gute Wanderschuhe; sehr gute Kondition notwendig; anspruchsvolle Wanderung über wechselndes Terrain
	versierte und jahrelange Erfahrung und Vertrautheit mit sehr schwierigen und anspruchsvollen Wanderungen

ST2 | BUSTOUR UM DIE HALBINSEL SNAEFELLSNES

Höhepunkte:	Einführung in die Geschichte und Geologie Islands, abwechslungsreiche Landschaften, Besuch des Haifisch-Museums
Schwierigkeitsgrad:	 Spaziergang (ca. 45 Minuten) über einen unbefestigten Pfad; alternativ können Gäste im Bus warten
Hinweise:	Kleidung den örtlichen Witterungsbedingungen angepasst; Mittagessen inklusive
Dauer:	6–7 Std.
Min/Max:	20/45
Buchungs-Code:	ST2
Preis:	USD 140,-

Aufgrund ihrer landschaftlichen und geschichtlichen Vielfalt wird die Halbinsel Snaefellsnes oftmals auch als „Island im Miniaturformat“ bezeichnet. In der idyllischen und abwechslungsreichen Umgebung, die von natürlicher Schönheit, Geschichte und Kultur geprägt ist, finden sich viele interessante Lava- und Felsformationen, schwarze Sandstrände sowie eine außergewöhnliche Gletscher-Landschaft. In den Sommermonaten (Mitte April – Mitte August) zeigt sich die Vogelwelt als unglaublich vielfältig. Auch die Felsnadeln von Londrangar, Überbleibsel eines Vulkankraters, sind einer der Höhepunkte dieser Fahrt, auf der Sie außerdem das kleine Fischerdorf Arnarstapi sowie das Haifisch-Museum in Bjarnarhöfn besuchen.

ST3 | GLETSCHERTOUR AUF DEM SNAEFELLSJÖKULL-GLETSCHER

Höhepunkte:	Gletschertour im offenen Pistenfahrzeug (Snowcat)
Schwierigkeitsgrad:	Je nach Eis-/Schneeverhältnissen teilweise abschüssige, weiche und unebene Gehstrecken auf dem Gletscher
Hinweise:	Warme Kleidung (inkl. Handschuhe und Kopfbedeckung) erforderlich; Sonnenbrille; nicht geeignet für Gäste mit eingeschränkter Gehfähigkeit oder für Gäste, die auf einen Rollator angewiesen sind
Dauer:	Ca. 5 Std.
Min/Max:	30/50
Buchungs-Code:	ST3
Preis:	USD 165,-

Dieser 1.410 Meter hohe Gletscher gilt als einer der schönsten Vulkane des Landes. Ein erfahrener Guide fährt Sie in einem speziell ausgestatteten Pistenfahrzeug auf den Gletscher. Bei gutem Wetter haben Sie von dort aus einen fantastischen Blick über Hellissandur und die Bucht Breidafjörður, vielleicht sogar bis in die Westfjorde. Der Gletscher diente als Eingang zum „Mittelpunkt der Erde“ in Jules Vernes gleichnamigem Roman.

ISAFJÖRDUR

I1 | EINSAME WESTFJORDE IM OFF-ROAD BUS

Höhepunkte:	Spektakuläre Fahrt durch die einsamen Westfjorde in einem Off-Road Bus
Schwierigkeitsgrad:	Moderate Gehstrecken auf unbefestigten Pfaden
Hinweise:	Kleidung den örtlichen Witterungsbedingungen angepasst; nicht geeignet für Personen mit Rückenproblemen; Lunchpaket von Bord der OCEAN DIAMOND; dieser Ausflug findet nur in englischer Sprache statt
Dauer:	6–7 Std.
Min/Max:	4/16
Buchungs-Code:	I1
Preis:	USD 290,-

Die Westfjorde zählen zu den entlegensten Regionen Islands. Bei einer außergewöhnlichen Fahrt durch die Westfjorde erlebt man eine Welt, die ursprünglicher und geologisch älter ist als in den meisten anderen Teilen der Insel. Auf dieser Tour erwarten Sie viele landschaftliche Höhepunkte wie idyllische Täler, majestätische Berge, steile Klippen, farbenfrohe Felsen, beeindruckende Fjorde, verträumte Buchten und wilde Schluchten. Sie erleben unvergessliche Momente auf der, streckenweise, dramatischen und nervenaufreibenden Route.

I2 | AUF DEN SPUREN DER WIKINGER

Höhepunkte:	Interaktive Wikinger-Erfahrung, Geschichte und Kultur der Wikinger
Schwierigkeitsgrad:	Kurze Gehstrecken
Hinweise:	Kleidung den örtlichen Witterungsbedingungen angepasst
Dauer:	3–3,5 Std.
Min/Max:	8/36
Buchungs-Code:	I2
Preis:	USD 130,-

Lassen Sie sich in die Zeit der Wikinger zurückversetzen und lernen Sie mehr über die Traditionen der Nordmänner, die sich im heutigen Lebensstil der Einheimischen noch widerspiegeln. Die Tour startet mit einer Fahrt zur Ortschaft Thingeyri, welche oftmals noch als Wikinger-Dorf bezeichnet wird. Sie unternehmen einen kurzen geführten Spaziergang vom neu erschaffenen Teil der Wikinger-Siedlung bis hin zu den alten Ruinen des „Viking Thing“, dem Parlament aus der Wikingerzeit, und schließlich in das Zentrum der Siedlung. Hier haben Sie die Möglichkeit in die Rolle der Wikinger zu schlüpfen, indem Sie sich wie ein Wikinger kleiden, Brot über dem offenen Feuer backen, Nachbildungen der Waffen halten oder sich auch mit einem Schluck eines typischen Wikinger-Biers stärken.

I3 | BUSTOUR – DYNJANDI WASSERFALL

Höhepunkte:	Tour durch schroffe Berglandschaften zum beeindruckenden Dynjandi Wasserfall
Schwierigkeitsgrad:	20-minütige moderate Gehstrecke über unbefestigten Pfad zum Wasserfall (Höhendifferenz ca. 100 m); Gäste, die diese Strecke nicht laufen mögen, können den Wasserfall auch sehr gut vom Parkplatz aus sehen
Hinweise:	Kleidung den örtlichen Witterungsbedingungen angepasst; Mittagessen inklusive
Dauer:	5–6 Std.
Min/Max:	20/45
Buchungs-Code:	I3
Preis:	USD 130,-

Entdecken Sie die Schönheiten von Islands mystischen Westfjorden, eine auch für isländische Verhältnisse dünn besiedelte Region. Erleben Sie eine atemberaubende, raue Landschaft, erhabene Gipfel und wunderschöne, tiefe Fjorde. Der Besuch eines typisch isländischen Wikinger-Dorfes, in welchem Sie zum Mittagessen einkehren, steht ebenfalls auf dem Programm. Ein weiterer Höhepunkt am heutigen Tag ist einer der schönsten und eindrucksvollsten Wasserfälle Islands – der Dynjandi Wasserfall. Dieser setzt sich aus sechs verschiedenen Wasserfällen fächerförmig zusammen und stellt mit seinen knapp 100 m Höhe und 60 m Breite eine atemberaubende Naturschönheit dar.

SIGLUFJÖRDUR

S1 | IM HERINGSRAUSCH

Höhepunkte:	Die Geschichte und Schlüsselrolle der isländischen Heringsindustrie inkl. musikalischer Darbietung, Hering- und „Brennivín“-Verkostung sowie Eintritt in das Museum inklusive
Schwierigkeitsgrad:	Ca. 1,5-minütiger Gehweg zum Museum
Hinweise:	Kleidung den örtlichen Witterungsbedingungen angepasst
Dauer:	Ca. 2 Std.
Min/Max:	25/-
Buchungs-Code:	S1
Preis:	USD 50,-

Tauchen Sie ein in den einstigen „Goldenen Heringsrausch“, der eine Schlüsselrolle in Islands jüngerer Geschichte und Gesellschaft spielt. Erstmals arbeiteten damals Frauen außerhalb des eigenen Haushaltes, Schulter an Schulter mit Männern und zu gleichem Lohn wie selbige. Das Heringsmuseum veranschaulicht in fünf Ausstellungen die Industriegeschichte, die Weiterverarbeitung von Hering und die Arbeit einer Fischgefrier-Anlage. Im Pierbereich können die Besucher elf unterschiedliche Fischerboote kennenlernen. In einer Show mit den „Hering-Girls“ wird der Vorgang des traditionellen Hering-Salzens mit Liedern und Tänzen demonstriert.

HUSAVIK TAG 1

HU1 | WALBEOBACHTUNG PER RIB-BOOT

(Dieser Ausflug kann mit HU2 oder HU3 kombiniert werden.)

Höhepunkte:	Walbeobachtung mit dem RIB-Boot (Festrumpfschlauchboot)
Schwierigkeitsgrad:	Kurze ca. 10-minütige Gehstrecke zum Anleger
Hinweise:	wärmer Spezialanzug inklusive; Schal, Handschuhe und Mütze wird empfohlen; Nicht gestattet für Schwangere und Personen mit Herz-, Rücken- und Knieproblemen; dieser Ausflug findet nur in englischer Sprache statt
Dauer:	1,5–2 Std.
Min/Max:	6/96
Buchungs-Code:	HU1
Preis:	USD 180,-

Husavik ist das Walbeobachtungszentrum Islands, wo Sie den sanften Riesen aus nächster Nähe begegnen können. Auf dieser Tour passieren wir auch die „Papageitaucher-Insel“ Lundey. Zur Brutzeit nisten auf der Insel rund 200.000 Papageitaucher und andere Vogelarten (Mitte April – Mitte August). Die Speedboote bereiten uns nicht nur ein aufregendes Abenteuer und jede Menge Spaß, sondern bieten uns auch die Möglichkeit, schneller und wendiger nach Walen Ausschau zu halten. Freuen Sie sich also auf eine unvergessliche Walbeobachtungstour!

HU2 | WANDERUNG ZUM SEE BOTNSVATN**(Dieser Ausflug kann mit HU1 kombiniert werden.)**

Höhepunkte:	Beeindruckende Natur
Schwierigkeitsgrad:	Ca. 10 km lange Wanderung auf unbefestigten Pfaden; Höhendifferenz ca. 130 m
Hinweise:	Kleidung den örtlichen Witterungsbedingungen angepasst; Mitnahme von Getränken (Wasser) erforderlich
Dauer:	3,5-4 Std.
Min/Max:	10/40
Buchungs-Code:	HU2
Preis:	USD 45,-

Freuen Sie sich auf eine wunderschöne Wanderung zum See Botnsvatn, welcher oberhalb der Stadt Husavik liegt und auf drei Seiten von Bergen umschlossen ist. Genießen Sie die Ruhe in der Natur und die vielfältige Vogelwelt (Mitte April – Mitte August). Die Wanderung führt Sie zunächst durch den kleinen Stadtpark von Husavik und weiter entlang eines Baches zum See. Auf einem kleinen Pfad umrunden Sie den See und laufen weiter bis zur Küste und schließlich zurück zum Hafen.

HU3 | BUSTOUR – DIAMOND CIRCLE**(Dieser Ausflug kann mit HU1 kombiniert werden.)**

Höhepunkte:	Europas mächtigster Wasserfall Dettifoss und Vesturdalur
Schwierigkeitsgrad:	Gehstrecken auf teilweise unbefestigten Pfaden für 30 bis 60 Minuten
Hinweise:	Kleidung den örtlichen Witterungsbedingungen angepasst
Dauer:	5-6 Std.
Min/Max:	20/45
Buchungs-Code:	HU3
Preis:	USD 130,-

Besuchen Sie eine Reihe berühmter Sehenswürdigkeiten Islands. Sie fahren entlang des Gletscher-Canyons Jökulsargljúfur zum Vesturdalur Tal und den „Echo“-Klippen Hljóda-klettur. Die Klippen sind wegen ihrer Basaltsäulen, die vom Lavafluss gezeichnet sind, weltbekannt. Ein weiterer Ausflugshöhepunkt ist der einzigartige und beeindruckende Dettifoss, Europas mächtigster Wasserfall.

HUSAVIK TAG 2**HU4 | BUSTOUR – MYVATN SEE**

Höhepunkte:	Myvatn See, Wasserfall Godafoss, Dimmuborgir, Thermalbad Myvatn
Schwierigkeitsgrad:	Einfache kürzere Gehstrecken, max. Gehzeit pro Strecke: 20 Min.
Hinweise:	Kleidung den örtlichen Witterungsbedingungen angepasst; Badebekleidung nicht vergessen, Handtuch wird vom Schiff gestellt; Eintritt in das Thermalbad Myvatn inklusive; Schließfächer/Aufbewahrungsmöglichkeiten sind vorhanden; Mittagessen inklusive
Dauer:	7-8 Std.
Min/Max:	20/45
Buchungs-Code:	HU4
Preis:	USD 180,-

Freuen Sie sich auf eines der schönsten Gebiete Nordislands. Die landschaftliche Einzigartigkeit würde schon alleine faszinieren. Im Gebiet um den Myvatn See herum gibt es jedoch auch unzählige Vogelspezies (Mitte April – Mitte August). Wir halten außerdem an den eindrucksvollen schwarzen Lavaformationen von Dimmuborgir und besuchen den spektakulären Godafoss Wasserfall (Wasserfall der Götter). Am Ende wartet ein wohlthuendes Bad im Myvatn Geothermal-Bad auf Sie. Das Thermalbad bietet Ihnen eine einzigartige Zusammensetzung aus Mineralien, Silikaten und geothermischen Mikroorganismen. Das warme, beruhigende Wasser ist für Körper und Geist eine Wohltat und hinterlässt eine anhaltende Wirkung nach diesem Besuch. Freuen Sie sich auf einen kontrastreichen Ausflug durch ein einzigartiges Gebiet.

HU5 | BUSTOUR – ISLÄNDISCHE NATUR UND KULTUR

Höhepunkte:	Wasserfall Godafoss sowie isländische Kultur und Geschichte
Schwierigkeitsgrad:	Einfache kürzere Gehstrecken, max. Gehzeit pro Strecke: 20 Min.
Hinweise:	Kleidung den örtlichen Witterungsbedingungen angepasst; Eintritt zum Torfhof Grenjadastadur inklusive
Dauer:	3-4 Std.
Min/Max:	20/45
Buchungs-Code:	HU5
Preis:	USD 85,-

Dieser halbtägige Ausflug kombiniert landschaftliche Höhepunkte wie einen der spektakulärsten Wasserfälle Islands, dem Godafoss (Wasserfall der Götter), mit reichhaltiger isländischer Geschichte und Kultur. Der gut erhaltene Torfhof Grenjadastadur, aus der Zeit um 1865, gewährt als Museum Einblicke in die Lebensverhältnisse der damaligen Zeit. Dieser Hof wurde aus Torf- und Grassoden gebaut und war die Heimat des Bezirkspfarrers und seiner Dienstleute. Er galt als einer der besonders reichen Bauernhöfe.

HU6 | FLUG ÜBER DIE HÖHEPUNKTE NORDISLANDS

Höhepunkte:	Asbyrgi, Dettifoss Wasserfall, Myvatn See und vieles mehr
Schwierigkeitsgrad:	Kurze Gehstrecke zum Flugzeug
Hinweise:	Nur Fensterplätze; Transfer inklusive; dieser Ausflug findet nur in englischer Sprache statt
Dauer:	Ca. 2 Std.
Min/Max:	2/10
Buchungs-Code:	HU6
Preis:	USD 495,-

Dies ist die einmalige Gelegenheit, Nordislands Höhepunkte aus einer ganz anderen Perspektive zu erleben! Umkreisen Sie den Dettifoss, Europas mächtigsten Wasserfall, und lassen Sie Asbyrgi, den Pferdehufen-Canyon, auf sich wirken. Dieser ca. 1-stündige Flug und die beeindruckende Landschaft um den Myvatn See werden Sie aus dem Stauen nicht mehr herauskommen lassen!

SEYDISFJÖRDUR**SF1 | HUSEY – SEEHUNDBEOBACHTUNG VOM PFERDERÜCKEN AUS**

Höhepunkte:	Reittour auf Islandpferden
Schwierigkeitsgrad:	Leichte, kurze Gehstrecken
Hinweise:	Keine Reiterfahrung notwendig; Helm und Regenjacke werden gestellt; bequeme Schuhe werden empfohlen; für Gäste mit einem Körpergewicht von max. 100 kg
Dauer:	Ca. 6 Std.
Min/Max:	10/17
Buchungs-Code:	SF1
Preis:	USD 190,-

Die Geschichte des Islandpferdes lässt sich bis zur Erstbesiedlung des Landes im 9. Jahrhundert zurückverfolgen. Heute gibt es ca. 65.000 Pferde auf Island. Das Islandpferd ist intelligent, gutmütig und vielseitig. Husey liegt etwa 60 km nördlich von Egilsstadir zwischen zwei Gletscherflüssen. Von hier aus haben Sie einen herrlichen Blick auf die umliegenden Berge und sehr gute Ausrittmöglichkeiten in die unberührte Natur. Diese gemütliche zweistündige Reittour ist eine gute Gelegenheit, um Seehunde zu beobachten und die herrliche Natur zu genießen.

SF2 | BUSTOUR – NATURSCHÖNHEITEN DES OSTENS

Höhepunkte:	Das einzige Waldgebiet Islands, Wasserfall umsäumt von Basaltsäulen, Bad im See
Schwierigkeitsgrad:	Spaziergang auf einem gut ausgebauten Weg aber mit leichter Steigung, ca. 120 Höhenmeter; (Dauer: ca. 60 Min. hin und zurück)
Hinweise:	Kleidung den örtlichen Witterungsbedingungen angepasst; Badebekleidung nicht vergessen, Handtuch wird vom Schiff gestellt; Eintritt in das Vök Bad inklusive; Schließfächer/ Aufbewahrungsmöglichkeiten sind vorhanden
Dauer:	Ca. 6,5 Std.
Min/Max:	20/45
Buchungs-Code:	SF2
Preis:	USD 150,-

Diese Tour bietet eine einmalige Möglichkeit, eine der seltensten Naturschönheiten Islands zu besuchen – das Waldgebiet Hallormsstadur. Der Ausflug beginnt mit einer Fahrt zum Waldgebiet Hallormsstadur, in dem Sie sich zu einem gemütlichen Spaziergang aufmachen. Auf der Fahrt werden wir nicht nur den See Lögurinn sondern auch spektakuläre Landschaften und einzigartige Wasserfälle wie den Litlanesfoss, der von Basaltsäulen umsäumt ist, passieren, bis wir am Ende das Vök Bad erreichen. Das Vök Bad bietet Ihnen im Gegensatz zur „kleinen blauen Lagune des Nordens“, dem Myvatn Naturbad, die Möglichkeit in klarem, schwefelfreien Thermalwasser zu baden. Sie haben die einmalige Möglichkeit in einem wohltemperierten See zu baden! Erholen Sie sich bei einem behaglichen Bad von den aufregenden Spaziergängen und Wanderungen im Wald und zum Wasserfall Litlanesfoss.

SF3 | WANDERUNG IN DEN BERGEN

Höhepunkte:	Beeindruckende Natur
Schwierigkeitsgrad:	Wanderung in unebenem Gelände ohne markierten Weg
Hinweise:	Kleidung den örtlichen Witterungsbedingungen angepasst; Mitnahme von Getränken (Wasser) erforderlich
Dauer:	3,5-4 Std.
Min/Max:	10/40
Buchungs-Code:	SF3
Preis:	USD 45,-

Erkunden Sie auf einer schönen Wanderung die umliegenden Berge von Seydisfjörður. Der Weg führt Sie entlang eines Bergrückens, von wo aus Sie wunderschöne Ausblicke auf die Natur und Seydisfjörður genießen können. Die Wanderung führt Sie sowohl entlang eines Weges als auch durch unberührte Natur. Unterwegs passieren Sie das Kunstwerk „Tvisongur“, wo man seine eigene Gesangkunst ausprobieren kann.

DJUPIVOGUR

D1 | BUSTOUR – GLETSCHERLAGUNE/JÖKULSARLON

Höhepunkte:	Bootsfahrt (Amphibien-Boot) auf der Gletscherlagune, spektakuläre Landschaft
Schwierigkeitsgrad:	Leichte, kurze Gehstrecken
Hinweise:	Kleidung den örtlichen Witterungsbedingungen angepasst; Schal und Mütze wird empfohlen; ca. 2,5-stündige Busfahrt pro Strecke mit Foto- und WC-Stops; Mittagessen inklusive
Dauer:	7-8 Std.
Min/Max:	20/45
Buchungs-Code:	D1
Preis:	USD 195,-

Diese landschaftlich reizvolle Bustour führt Sie entlang der südöstlichen Küstenlinie Islands zur einzigartigen Gletscherlagune Jökulsarlon. Erleben Sie, wie regelmäßig riesige Eisblöcke vom Gletscher Breidamerkurjökull ins Wasser brechen und als Eisberge auf der Lagune umhertreiben. Ist die Lagune auch nicht besonders groß, so handelt es sich doch, mit bis zu 250 Metern, um die tiefste Lagune Islands. Freuen Sie sich auf eine ca. 35-minütige Bootsfahrt und erleben Sie schwimmende Eisformationen aus nächster Nähe.

D2 | KAJAK-TOUR

Höhepunkte:	Beeindruckende Natur vom Kajak aus
Schwierigkeitsgrad:	Kürzere Gehstrecken; moderate Kondition und Beweglichkeit erforderlich
Hinweise:	Warme Kleidung und Sonnenbrille notwendig; Mitnahme von Getränken (Wasser) erforderlich; Rettungsweste und Regenanzug inkl. Schuhen und Handschuhen werden gestellt; sit-on-top Doppel- oder Einzelkajaks; dieser Ausflug findet nur in englischer Sprache statt
Dauer:	Ca. 2 Std.
Min/Max:	2/10
Buchungs-Code:	D2
Preis:	USD 110,-

Freuen Sie sich auf eine ca. 1,5-stündige Kajak-Tour, die Ihnen einen neuen faszinierenden Blickwinkel auf die einzigartige Vogel- und Tierwelt (Mitte April – Mitte August) und die wunderschöne Bergkulisse verschafft. Diese Tour ist sowohl für Einsteiger als auch Fortgeschrittene geeignet. Genießen Sie die Ruhe und die traumhaften Ausblicke, während Sie mit dem Kajak durch die eindrucksvolle Fjordlandschaft gleiten. Mit etwas Glück kreuzt sogar der eine oder andere Wal, Seehund oder Papageitaucher Ihren Weg.

D3 | SUPER-JEEP-ABENTEUER

Höhepunkte:	Fahrt in einem 4x4 Super-Jeep, Berge und Schluchten
Schwierigkeitsgrad:	Leichte, kurze Gehstrecken
Hinweise:	Kleidung den örtlichen Witterungsbedingungen angepasst; nicht geeignet für Personen mit Rückenproblemen; Lunchpaket von Bord der OCEAN DIAMOND; dieser Ausflug findet nur in englischer Sprache statt
Dauer:	5-6 Std.
Min/Max:	4/36
Buchungs-Code:	D3
Preis:	USD 325,-

Freuen Sie sich auf eine Super-Jeep-Fahrt zu versteckten Juwelen der Natur, die die Perlen des Vatnajökull Nationalparks darstellen. Wir werden nicht nur Gletscherflüsse sondern auch spektakuläre Gebirgslandschaften durchqueren. Weiterhin erwarten Sie enge und steile Schluchten, tosende Wasserfälle und dramatische Gebirgsformationen.


VESTMANNAEYJAR

V1 | BUSTOUR – POMPEJI DES NORDENS – LAVATOURE (Dieser Ausflug kann mit dem Ausflug V2 kombiniert werden.)

Höhepunkte:	Geologisch und historisch interessante Bustour, Besuch des Vulkanmuseums
Schwierigkeitsgrad:	Einfache Gehstrecken
Hinweise:	Kleidung den örtlichen Witterungsbedingungen angepasst; Rücktransfer zum Schiff; Eintritt in das Vulkanmuseum inklusive
Dauer:	Ca. 3 Std.
Min/Max:	10/45
Buchungs-Code:	V1
Preis:	USD 110,-


Diese Bustour um die Insel Heimaey führt Sie nicht nur zum Vulkankrater der Insel sondern auch zu von Lava halbverschütteten Häusern, Relikte des Vulkanausbruchs im Jahr 1973. Des Weiteren bietet die Insel eine einzigartige Landschaft und Lebensraum für unzählige Vogelarten (Mitte April – Mitte August). Die Bustour endet am Vulkanmuseum, das nicht nur die Geschichte des Ausbruchs vor über 40 Jahren erzählt sondern auch die Entstehung der Insel Surtsey im Jahr 1963. Auch erfahren Sie Wissenswertes über die Geologie der Westmännerinseln.

V2 | QUAD-TOUR DURCHS LAVA-GELÄNDE**(Dieser Ausflug kann mit allen Ausflügen in Vestmannaeyjar kombiniert werden.)**

Höhepunkte:	Fahrt mit einem 4X4 Quad (ATV) durch Lava-Felder, bei der Sie der Fahrer sein können!
Schwierigkeitsgrad:	 Ca. 15 Min. Fußweg zum Startpunkt; moderate Kondition und Beweglichkeit erforderlich
Hinweise:	Helm, wasserfeste Jacke/Hose, Fleece-Jacke und Handschuhe werden gestellt; PKW-Führerschein für den Fahrer notwendig; Mindestalter: 6 Jahre; dieser Ausflug findet nur in englischer Sprache statt
Dauer:	Ca. 1,5 Std.
Min/Max:	2/7 oder 2/14
Buchungs-Code:	V2
Preis:	USD 155,- (Einzelnutzung, 1 Person pro Quad (ATV)) USD 120,- (Doppelnutzung, 2 Personen pro Quad (ATV))

Auf dieser geführten 1-stündigen Quad-Tour fahren Sie durch beeindruckende Lava-Gebiete. Erleben Sie eine aufregende Fahrt über offenes Gelände und genießen Sie die faszinierenden Ausblicke über die Westmännerinsel. Bei klarer Sicht können Sie sogar in der Ferne auf dem isländischen Festland den berühmten Vulkan Eyafjallajökull erblicken. Dies ist eine einzigartige und abenteuerliche Möglichkeit die Westmännerinsel kennen zu lernen. Verpassen Sie nicht den Spaß!

V3 | VULKAN-WANDERUNG**(Dieser Ausflug kann mit dem Ausflug V2 kombiniert werden.)**

Höhepunkte:	Besteigung eines Vulkans, Besuch des Vulkanmuseums
Schwierigkeitsgrad:	 5,3 km lange und ca. 2-stündige Wanderung auf unbefestigten Pfaden mit Anstieg
Hinweise:	Kleidung den örtlichen Witterungsbedingungen angepasst; Mitnahme von Getränken (Wasser) erforderlich; Eintritt in das Vulkanmuseum inklusive
Dauer:	Ca. 3 Std.
Min/Max:	10/40
Buchungs-Code:	V3
Preis:	USD 45,-

Im Verlauf der Geschichte haben unzählige Katastrophen die Insel Heimaey und ihre Bewohner heimgesucht. Aber den wohl schlimmsten Vorfall stellt der Vulkanausbruch von 1973 dar. Erfahren Sie mehr über die Geologie und Vulkanologie Islands auf dieser ca. 2-stündigen Wanderung auf einen Vulkan. Oben angekommen, sehen Sie keine glühende Lava, können aber noch die Wärme dieser Vulkan-Aktivität spüren. Die Wanderung endet am Vulkanmuseum, das nicht nur die Geschichte des Ausbruchs vor über 40 Jahren erzählt sondern auch die Entstehung der Insel Surtsey im Jahr 1963.